

# PROVINCIA DI TERAMO

ASSESSORATO  
URBANISTICA E PIANIFICAZIONE TERRITORIALE

## TAVOLA DI PIANO

# A2

### SISTEMA AMBIENTALE E INSEDIATIVO

SCALA 1:25000

Il Presidente: Claudio Ruffini  
Assessore all'Urbanistica: Gabriele Rapali

Gruppo di redazione e consulenza:  
Prof. Leonardo Urbani (coordinatore)  
Prof. Francesco Foti  
Prof. Nicola Marosi  
Prof. Giulio Tamburini  
Prof. Marcello Viturri  
Arch. Stefano Marosi

V. Settimo  
Urbanistica, Pianificazione Territoriale  
Diretta dal ruolo  
Servizio Pianificazione Territoriale  
UFFICIO P.T.P.

Direttore del Settore:  
Arch. Francesco Antonelli

Responsabili dell'Ufficio del P.T.P.:  
Arch. Giuliano Di Paolo  
Arch. Ovidio Matti

Collaboratori:

Arch. Giovanni Ricci  
Arch. Giuseppe Benvenuti  
Arch. Pasquale Di Biagio

Elaborazione grafica e G.I.S.:  
Geom. Roberto Benedicci  
Geom. Alfonso Patini

## LEGENDA

### IL SISTEMA AMBIENTALE

#### A.1 AREE AMBITI ED OGGETTI DI TUTELA AMBIENTALE E PAESAGGISTICA

A.1.1 AREE ED OGGETTI DI INTERESSE BIO-ECOLOGICO



Art. 5

A.1.2 AREE A RISCHIO GEOLOGICO ED IDROGEOLOGICO



Art. 6

A.1.3 AMBITI DI ATTENZIONE IDROGEOLOGICA



Art. 7

A.1.3.1 Ambiti di controllo idrogeologico



Art. 8

A.1.3.2 Ambiti di protezione idrologica



Art. 8

A.1.3.3 Sorgenti idrogeologiche



Art. 8

A.1.3.4 Risorse idrologiche



Art. 8

A.1.3.5 Ambiti di vulnerabilità intrinseca



Art. 9

A.1.4 AREE DI INTERESSE PAESAGGISTICO ED AMBIENTALE



Art. 10

A.1.5 MANUFATTI E SITI DI INTERESSE ARCHEOLOGICO,  
STORICO E CULTURALE



Art. 10

A.1.5.1 Beni archeologici




Art. 10

Beni puntuali



Art. 10

Aree archeologiche



Art. 10

Aree di attenzione archeologica



Art. 10

A.1.5.2 Beni architettonici



Art. 10

Edifici religiosi



Art. 10

Edifici militari




Art. 10

Edifici civili



Art. 10

A.1.5.3 Beni urbanistici



Art. 11

Centri storici



Art. 11

Nuclei e borghi rurali



Art. 11

A.1.6 LE EMERGENZE PERCETTIVE



Art. 11

A.1.6.1 Sistema dei crinali e delle dorsali



Art. 11

A.1.6.2 Elementi focali



Art. 11

A.1.6.3 Elementi strutturati del paesaggio agricolo



Art. 11

A.1.6.4 Visuali da salvaguardare



Art. 11

A.2 LE AREE PROTETTE



Art. 12

A.2.1 PARCHI E RISERVE



Art. 12

A.2.1.1 Nazionali



Art. 12

A.2.1.2 Regionali



Art. 12

A.2.1.3 Aree marine di reperimento



Art. 12

A.2.2 PIANI E PROGETTI D'AREA A MATRICE  
AMBIENTALE E PAESISTICA



Art. 13

A.2.3 CORRIDOI BIOLOGICI E PAESAGGISTICI  
DEGLI AMBIENTI FLUVIALI



Art. 14

### IL SISTEMA INSEDIATIVO

B.1 INSEDIAMENTI STORICI



Art. 18

B.2 INSEDIAMENTI RECENTI CONSOLIDATI



Art. 18

B.3 INSEDIAMENTI RECENTI IN VIA DI CONSOLIDAMENTO



Art. 18

B.4 NUCLEI ED INSEDIAMENTI SPARSI




Art. 18

B.5 INSEDIAMENTI MONOFUNZIONALI



Art. 18

B.5.1 Da rilocalizzare



Art. 19

B.6 COMPARTI DA RISERVARE PRIORITAMENTE  
ALLO SVILUPPO DEL SISTEMA DEL VERDE URBANO



Art. 20

B.7 VARCHI E DISCONTINUITA' DEL SISTEMA  
INSEDIATIVO DA CONSERVARE PER USI URBANI NON  
INSEDIATIVI



Art. 22

B.8 TERRENI AGRICOLI PERIURBANI CON  
FUNZIONI DI RIEQUILIBRIO ECOLOGICO  
RISPETTO ALL'AREA URBANA



Art. 23

B.9 IL TERRITORIO AGRICOLO



Art. 24

B.9.1 Aree agricole



Art. 24

B.9.2 Aree agricole di rilevante interesse  
economico



Art. 24

