SEZIONE 1 Scala 1:100

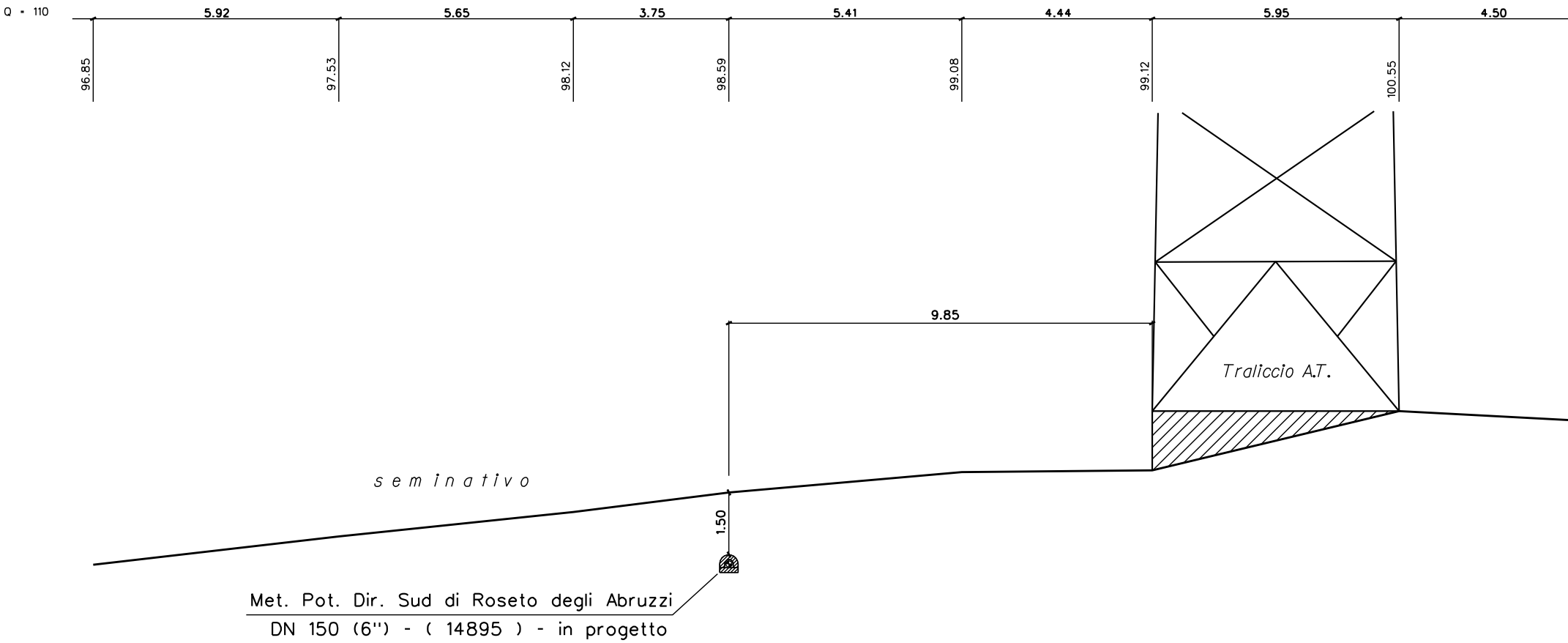
Q = 110
5.92
5.65
3.75
5.41
4.44
5.95
4.50
96.85
97.53
98.12
98.59
99.08
99.12
100.55
9.85
Traliccio A.T.
seminativo
1.50

Met. Pot. Dir. Sud di Roseto degli Abruzzi
DN 150 (6") - (14895) - in progetto

SEZIONE 2 Scala 1:100

3.69
100.31
100.17

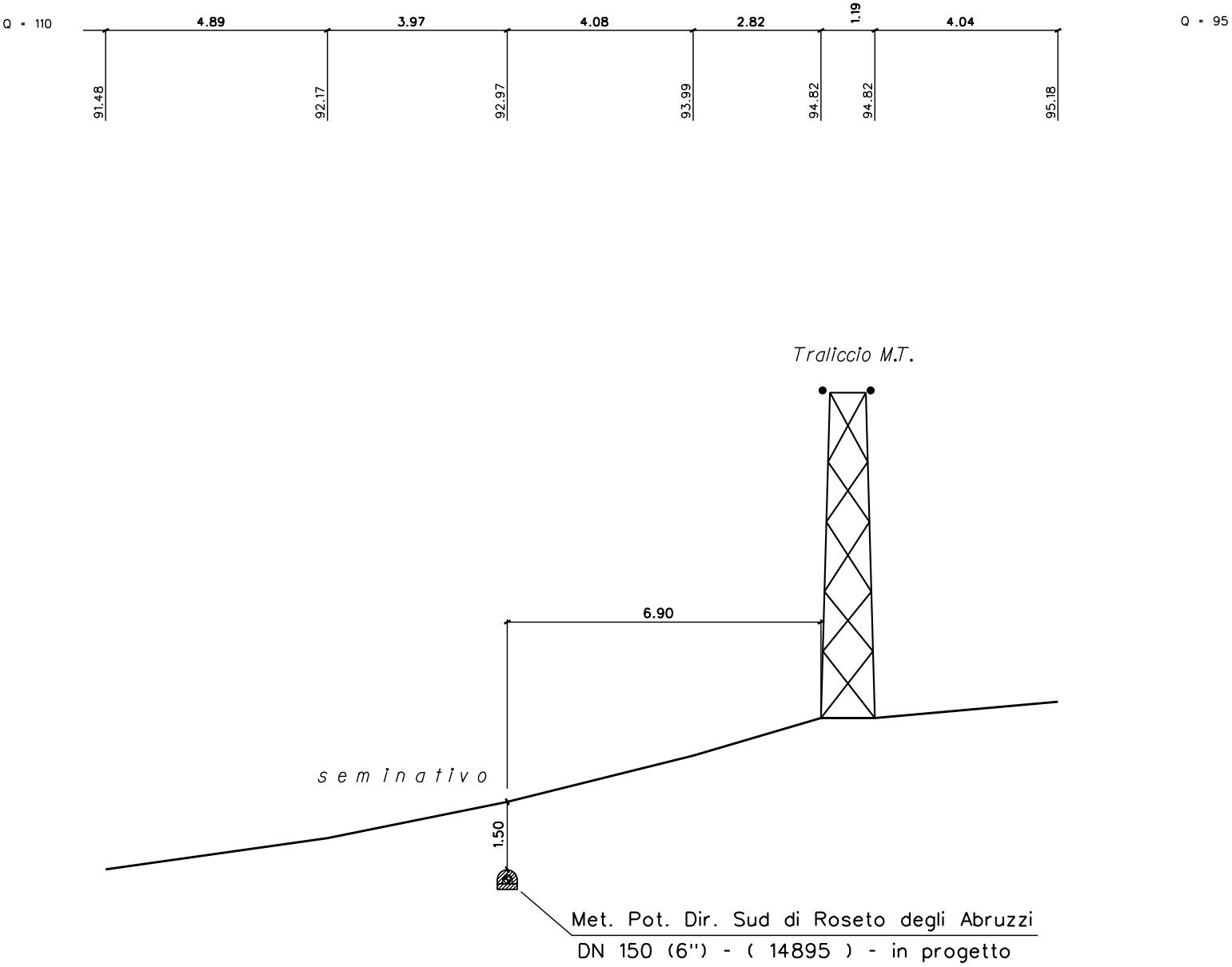
Q = 110
4.89
3.97
4.08
2.82
1.19
4.04
Q = 95
91.48
92.17
92.97
93.99
94.82
94.82
95.18
Traliccio M.T.
6.90
seminativo
1.50
Met. Pot. Dir. Sud di Roseto degli Abruzzi
DN 150 (6") - (14895) - in progetto

SEZIONE

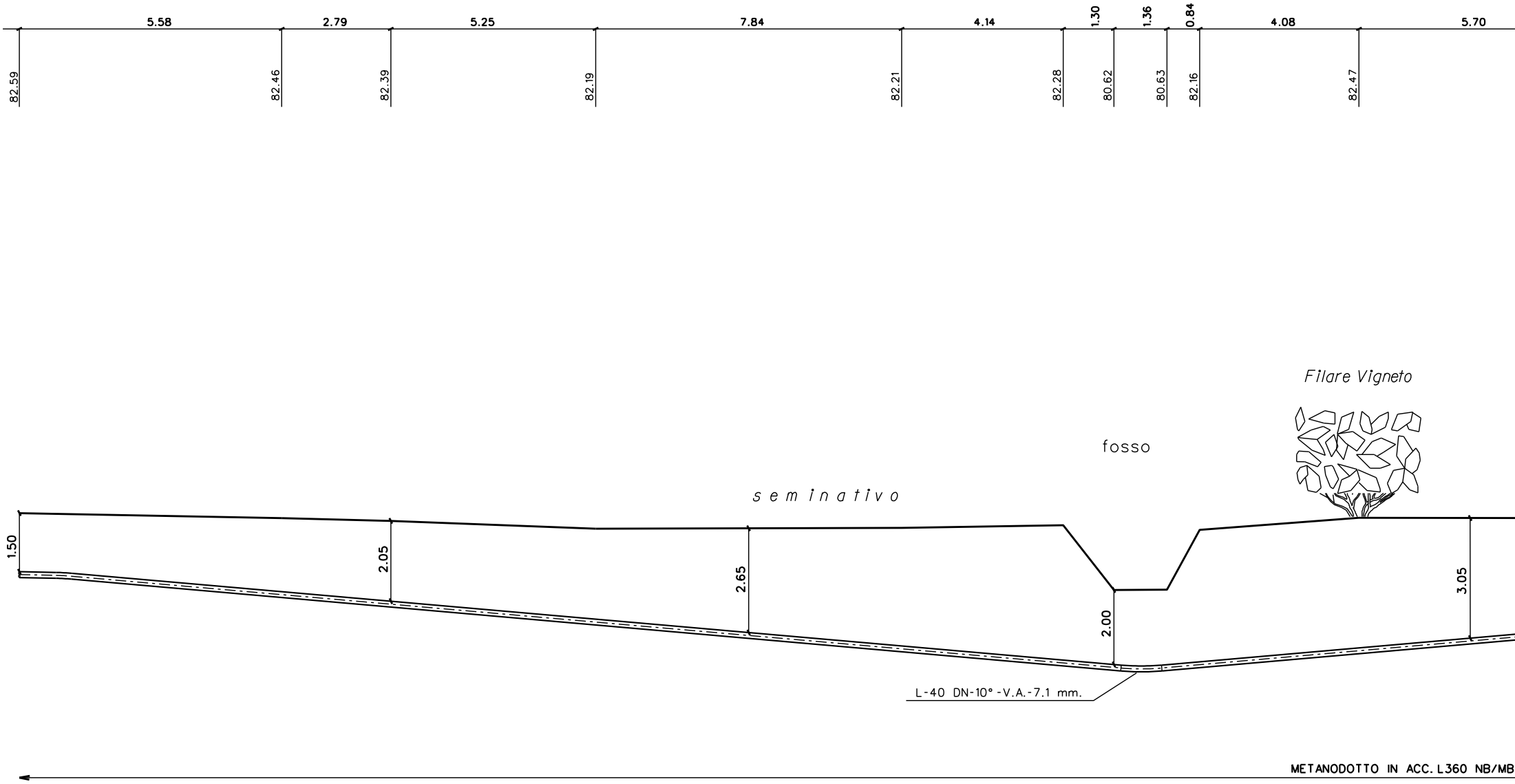

5.58
2.79
5.25
7.84
4.14
1.30
1.36
0.84
4.08
5.70
82.59
82.46
82.39
82.19
82.21
82.28
80.62
80.63
82.16
82.47
Filare Vigneto
fosso
s e m i n a t i v o
1.50
2.05
2.65
2.00
3.05
L-40 DN-10° -V.A.-7.1 mm.
METANODOTTO IN ACC. L360 NB/MB

3 Scala 1:100

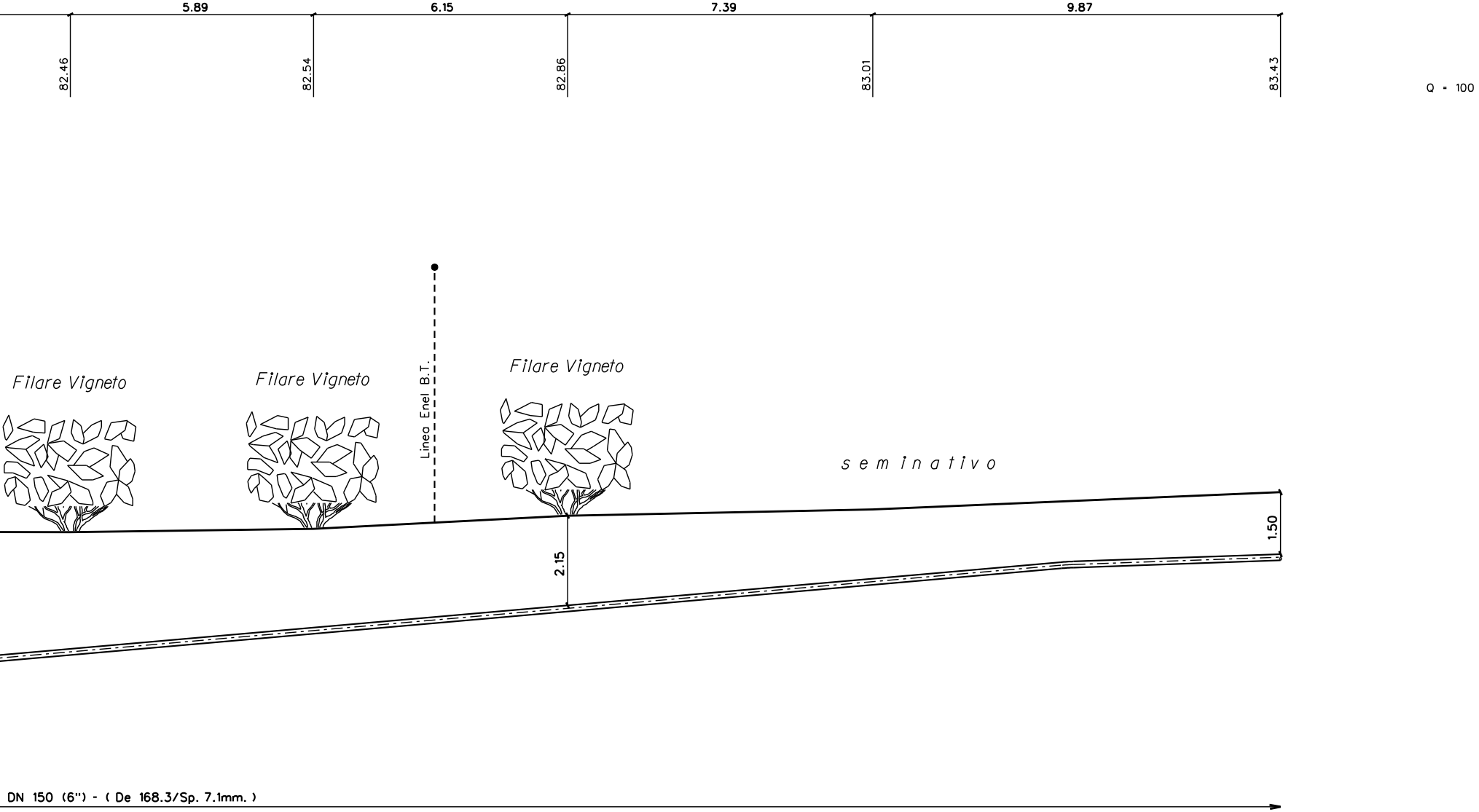
5.89
6.15
7.39
9.87
82.46
82.54
82.86
83.01
83.43
Q = 100
Filare Vigneto
Filare Vigneto
Linea Enel B.T.
Filare Vigneto
seminativo
2.15
1.50
DN 150 (6") - (De 168.3/Sp. 7.1mm.)

SEZIONE 5 (4) Scala 1:100

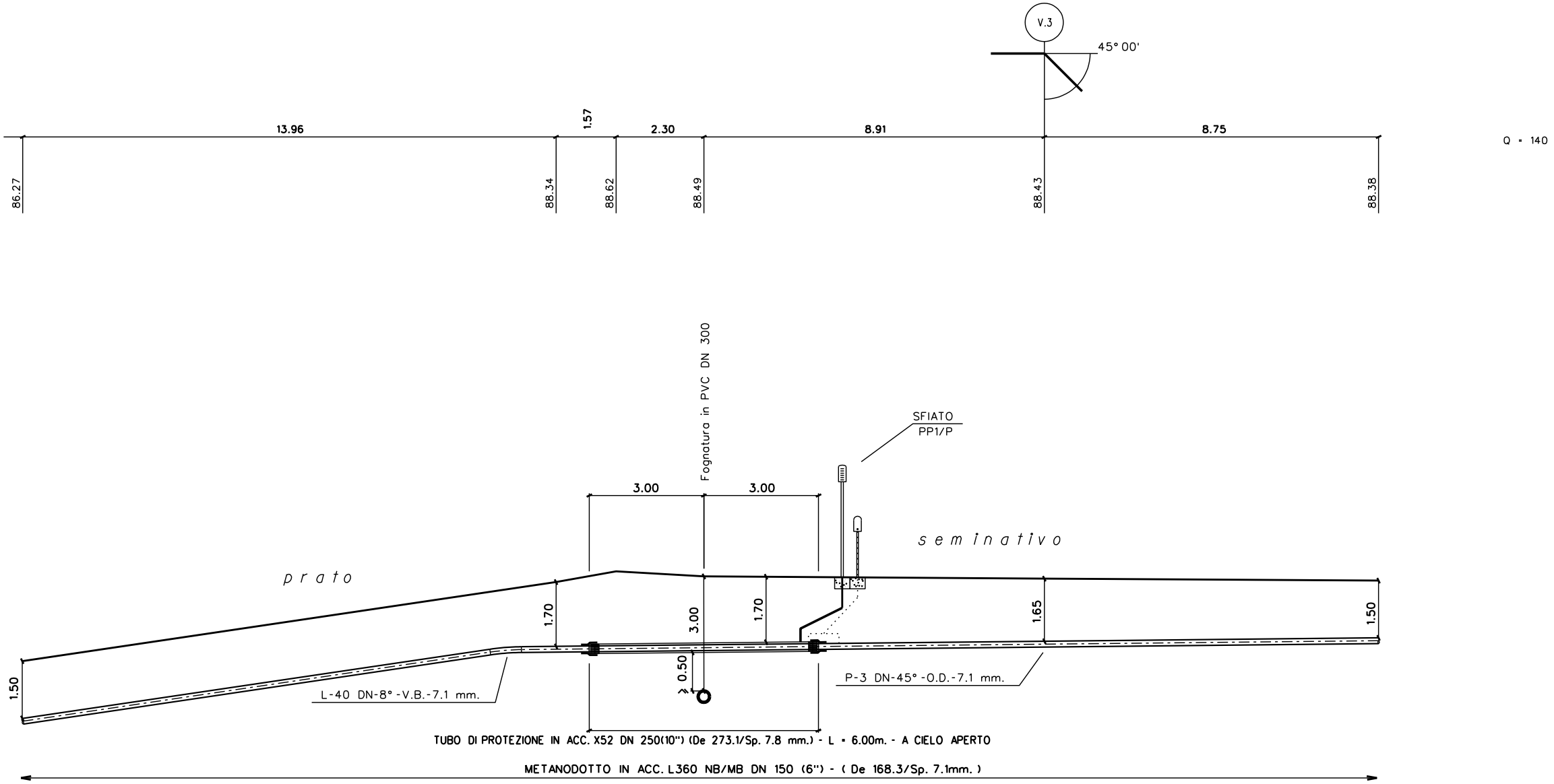
V.3
45° 00'
13.96
1.57
2.30
8.91
8.75
Q = 140
86.27
88.34
88.62
88.49
88.43
88.38
Fognatura in PVC DN 300
SFIATO
PP1/P
3.00
3.00
seminativo
prato
1.70
3.00
1.70
1.65
1.50
1.50
0.50
L-40 DN-8° -V.B.-7.1 mm.
P-3 DN-45° -O.D.-7.1 mm.
TUBO DI PROTEZIONE IN ACC. X52 DN 250(10") (De 273.1/Sp. 7.8 mm.) - L = 6.00m. - A CIELO APERTO
METANODOTTO IN ACC. L360 NB/MB DN 150 (6") - (De 168.3/Sp. 7.1mm.)

SEZIONE 9 (5) Scala 1:100

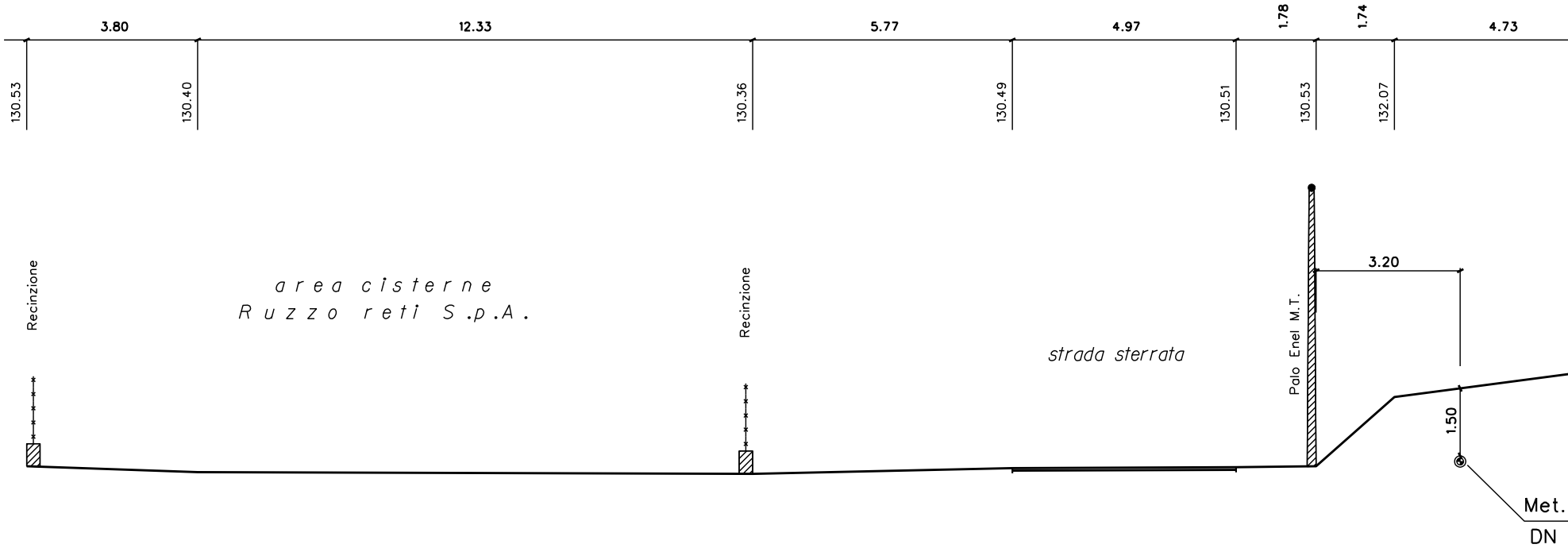
3.80
12.33
5.77
4.97
1.78
1.74
4.73
130.53
130.40
130.36
130.49
130.51
130.53
132.07
Recinzione
area cisterne
Ruzzo reti S.p.A.
Recinzione
strada sterrata
Palo Enel M.T.
3.20
1.50
Met.
DN

LE CURVE NON ALTRIMENTI DEFINITE DEVONO ESSERE COSTRUITE IN CANTIERE CON RAGGIO >40 DN. LA CURVATURA DOVRA' INIZIARE A NON MENO DI 2 DN E/O 1.20 m. DALLE ESTREMITA' DELLA BARRA.

PRIMA DELL'ESECUZIONE DEI LAVORI DOVRANNO ESSERE CONSULTATI GLI ENTI INTERESSATI PER ACCERTARE L'ESISTENZA ED EVENTUALMENTE L'UBICAZIONE DI SERVIZI NEL SOTTOSUOLO.

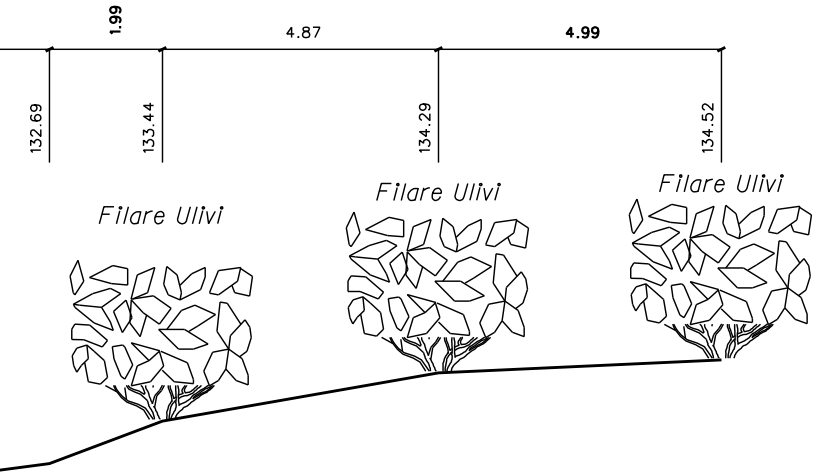
1.99
4.87
4.99
132.69
133.44
134.29
134.52
Filare Ulivi
Filare Ulivi
Filare Ulivi

Pot. Dir. Sud di Roseto degli Abruzzi

150 (6") - (14895) - in progetto

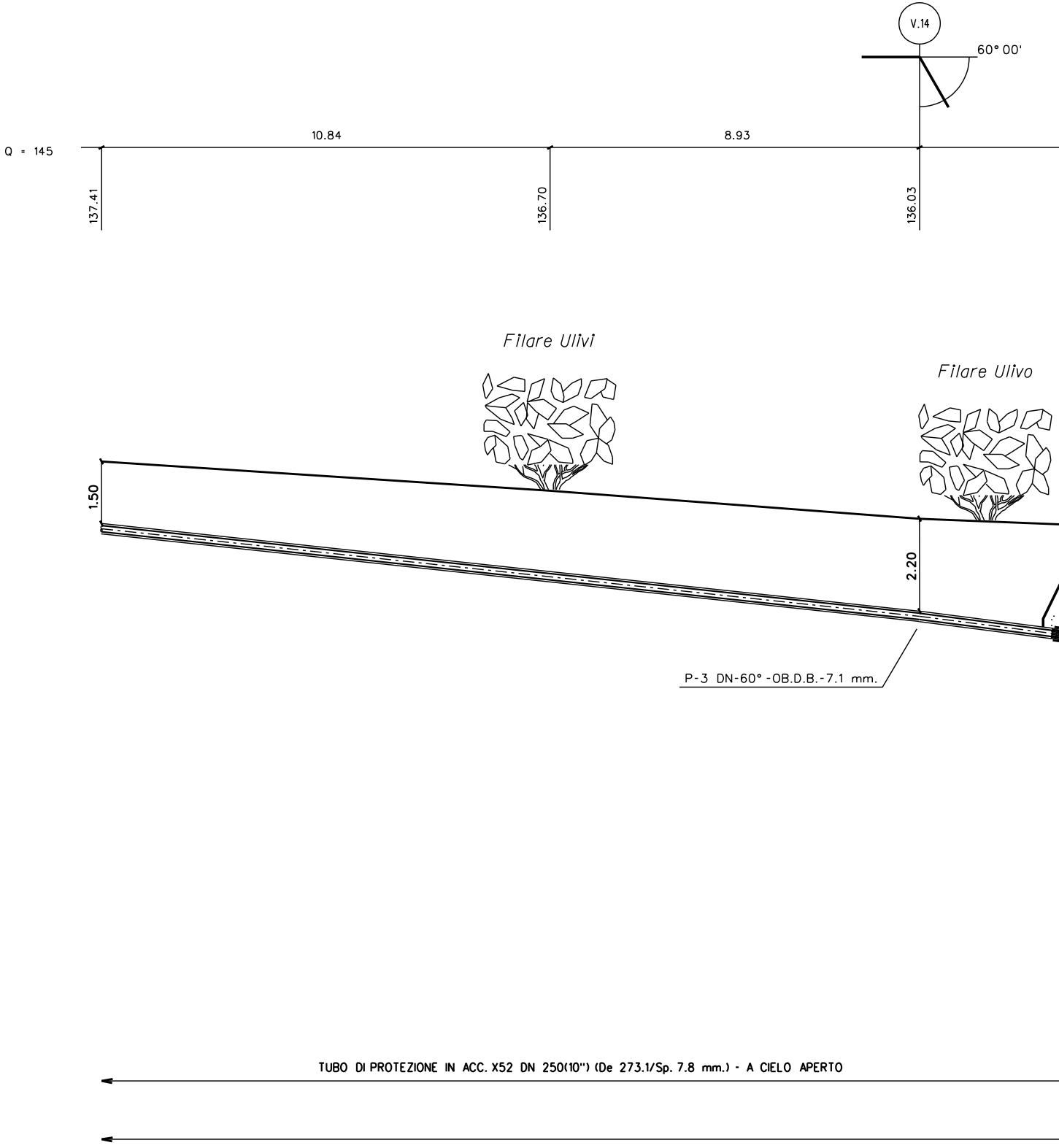
V.14
60° 00'
Q = 145
10.84
8.93
137.41
136.70
136.03
Filare Ulivi
Filare Ulivo
1.50
2.20
P-3 DN-60°-OB.D.B.-7.1 mm.
TUBO DI PROTEZIONE IN ACC. X52 DN 250(10") (De 273.1/Sp. 7.8 mm.) - A CIELO APERTO

SEZIONE 10 (6) Scala 1:100

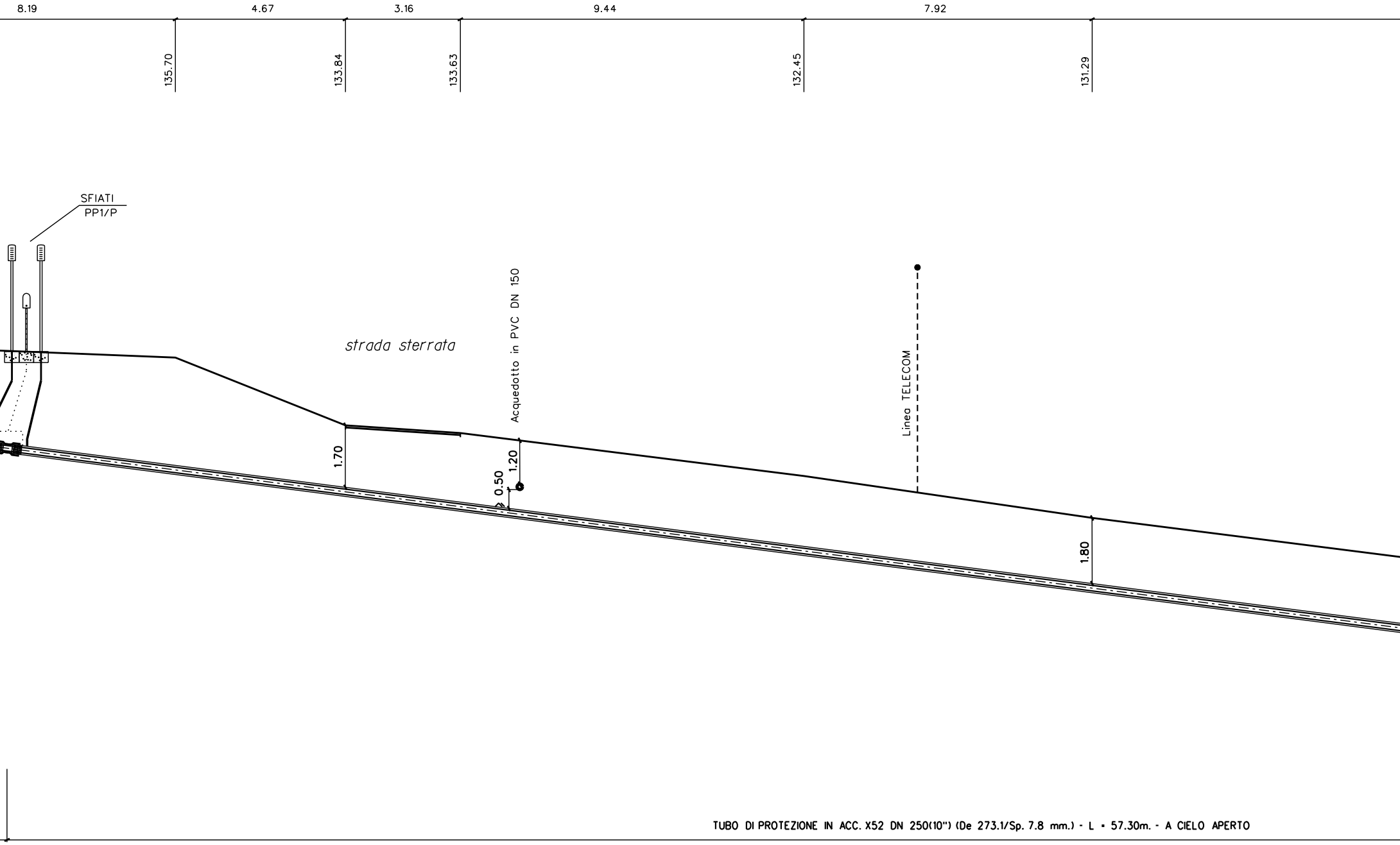
8.19
4.67
3.16
9.44
7.92
135.70
133.84
133.63
132.45
131.29
SFIATI
PP1/P
strada sterrata
Acquedotto in PVC DN 150
Linea TELECOM
1.70
1.20
0.50
1.80
TUBO DI PROTEZIONE IN ACC. X52 DN 250(10") (De 273.1/Sp. 7.8 mm.) - L = 57.30m. - A CIELO APERTO

METANODOTTO IN ACC. L360 NB/MB DN 150 (6") - (De 168.3/Sp. 7.1mm.)

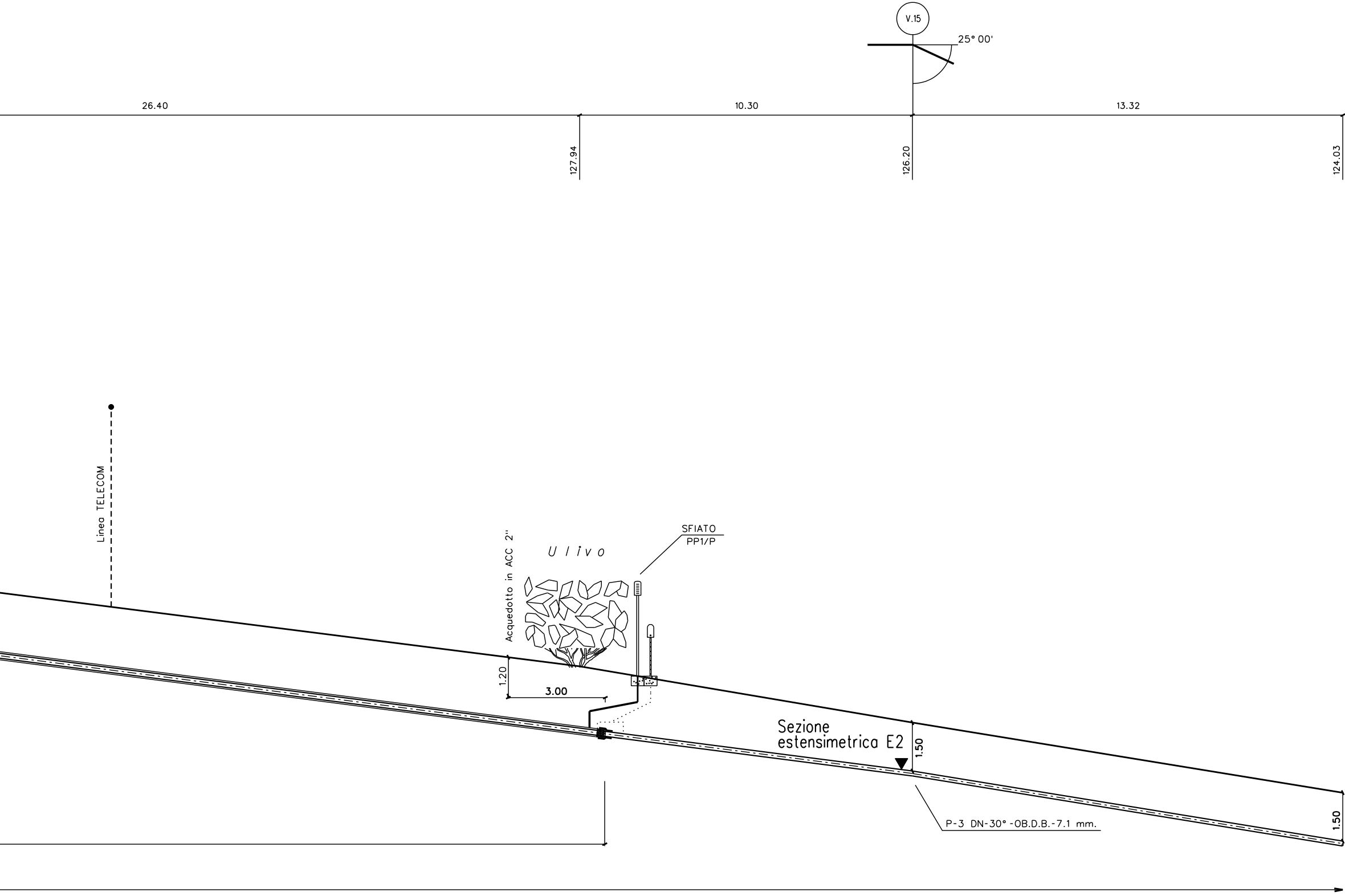
V.15
25° 00'
26.40
10.30
13.32
127.94
126.20
124.03
Linea TELECOM
Acquedotto in ACC 2"
Ulivo
SFIATO
PP1/P
1.20
3.00
Sezione
estensimetrica E2
1.50
P-3 DN-30° -OB.D.B.-7.1 mm.
1.50

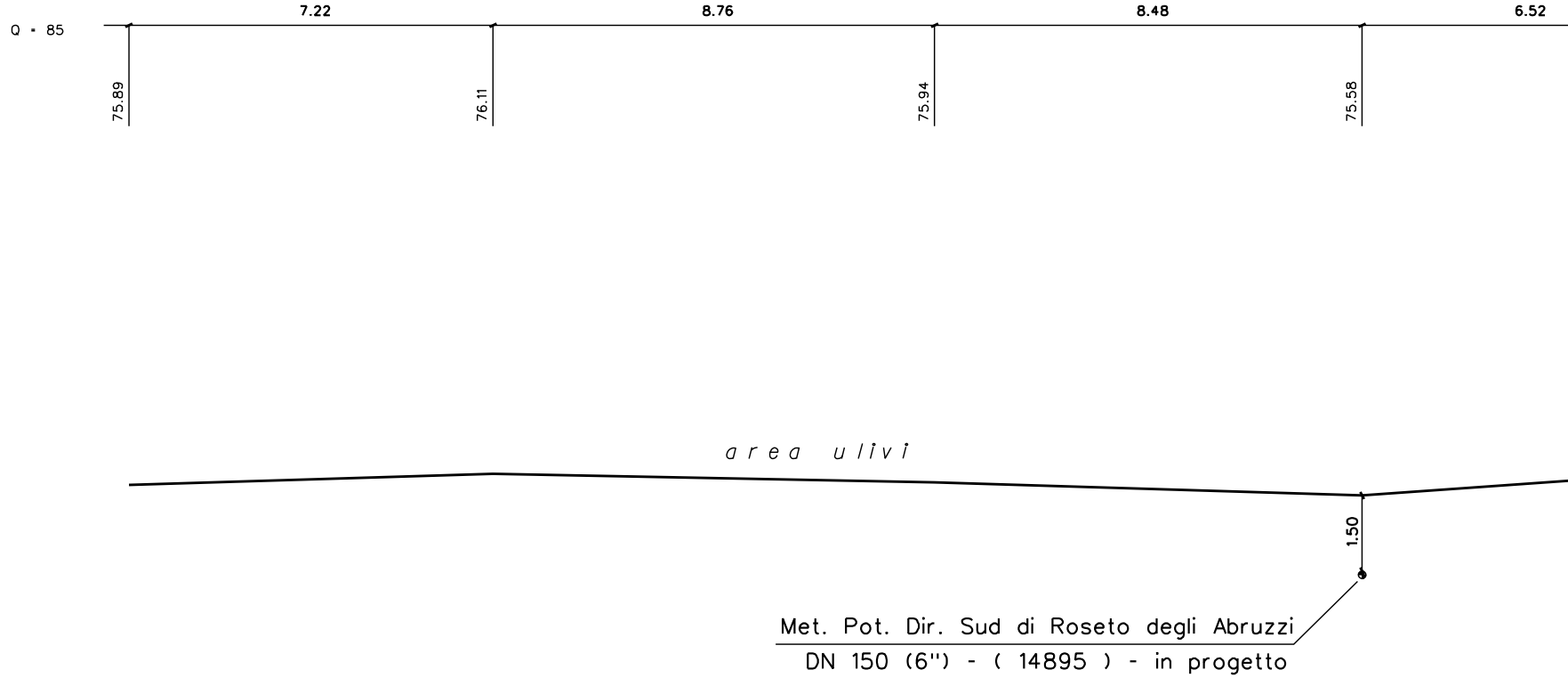
Q = 85
7.22
8.76
8.48
6.52
75.89
76.11
75.94
75.58
area ulivi
1.50
Met. Pot. Dir. Sud di Roseto degli Abruzzi
DN 150 (6") - (14895) - in progetto

SEZIONE 12 (7) Scala 1:100

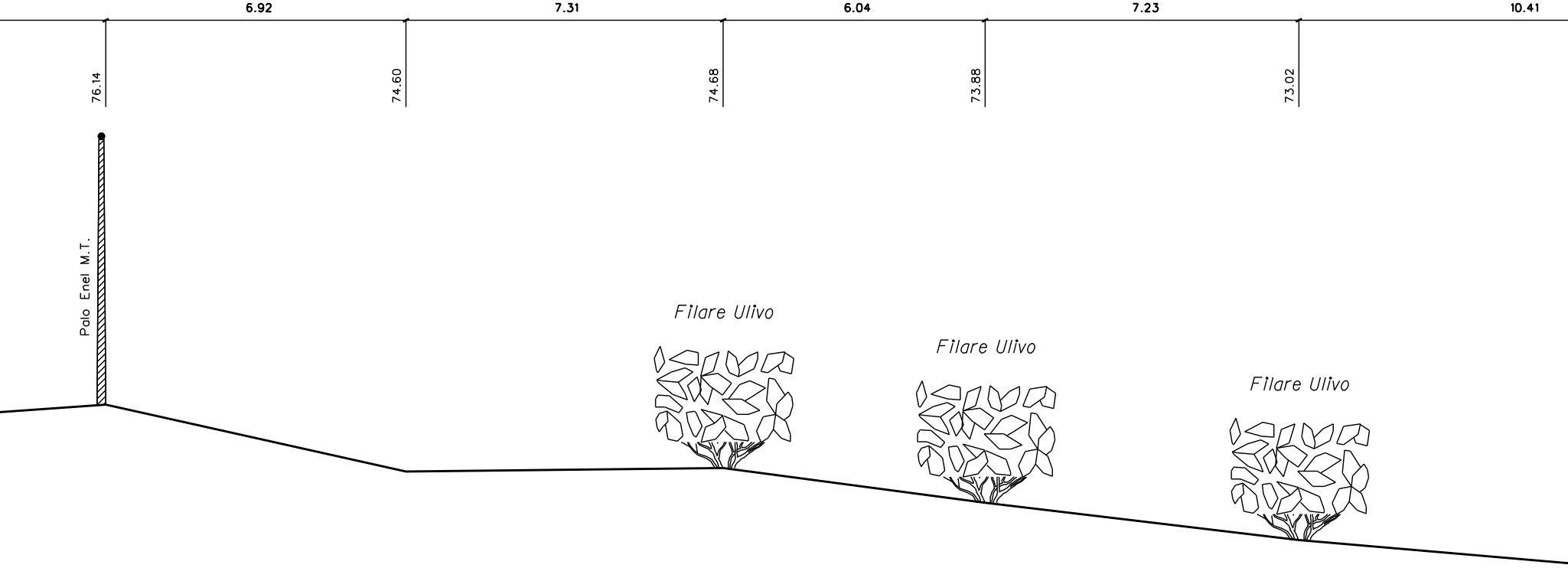
6.92
7.31
6.04
7.23
10.41
76.14
74.60
74.68
73.88
73.02
Palo Enel M.T.
Filare Ulivo
Filare Ulivo
Filare Ulivo

SEZIONE 13 (8) Scala 1:100

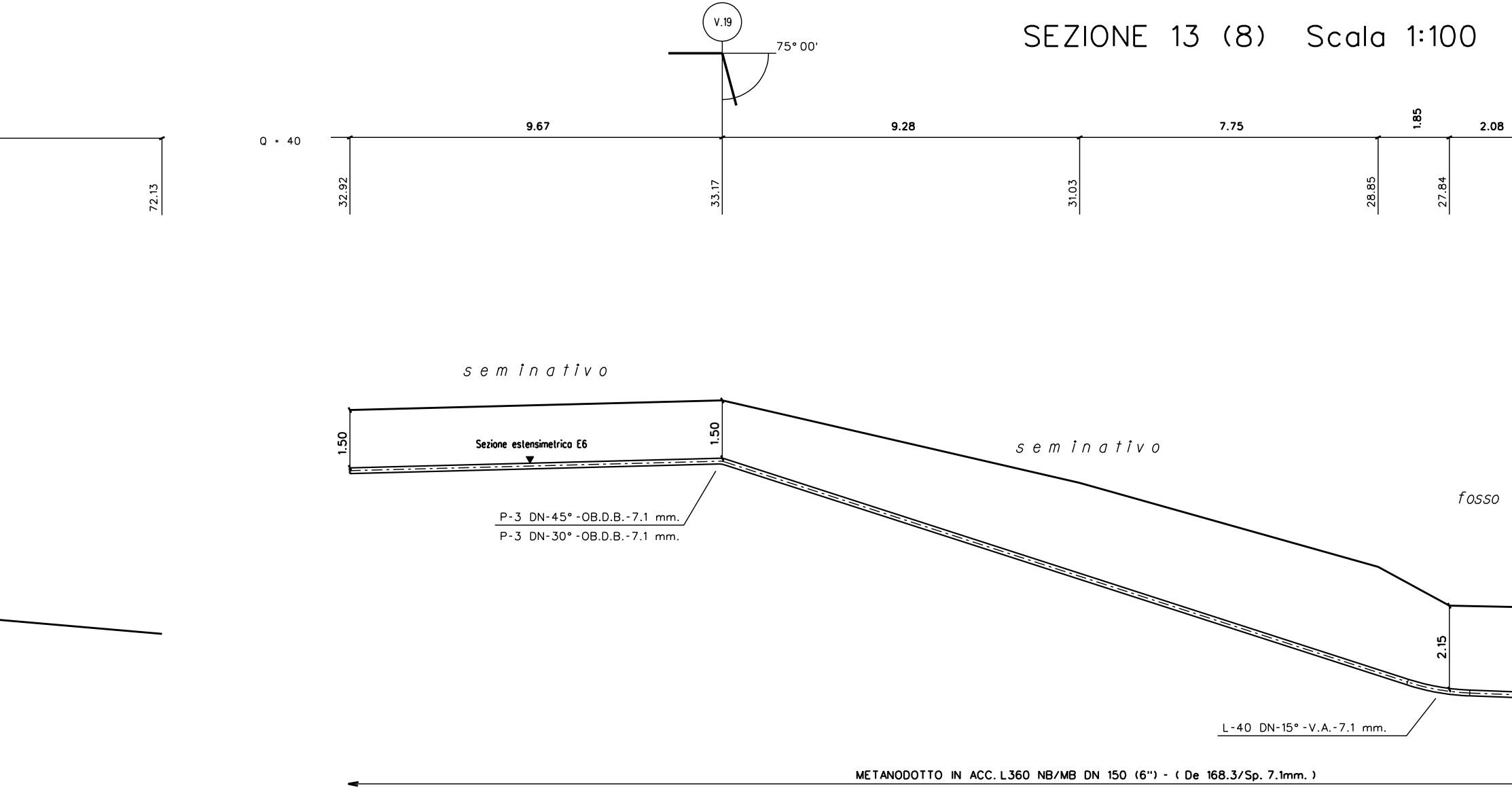
V.19
75° 00'
Q = 40
9.67
9.28
7.75
1.85
2.08
72.13
32.92
33.17
31.03
28.85
27.84
s e m i n a t i v o
s e m i n a t i v o
fosso
1.50
1.50
2.15
Sezione estensimetrica E6
P-3 DN-45° -OB.D.B.-7.1 mm.
P-3 DN-30° -OB.D.B.-7.1 mm.
L-40 DN-15° -V.A.-7.1 mm.
METANODOTTO IN ACC. L360 NB/MB DN 150 (6") - (De 168.3/Sp. 7.1mm.)

LE CURVE NON ALTRIMENTI DEFINITE DEVONO
ESSERE COSTRUITE IN CANTIERE CON RAGGIO
>40 DN. LA CURVATURA DOVRA' INIZIARE A
NON MENO DI 2 DN E/O 1.20 m. DALLE
ESTREMITA' DELLA BARRA.

PRIMA DELL'ESECUZIONE DEI LAVORI DOVRANNO
ESSERE CONSULTATI GLI ENTI INTERESSATI PER
ACCERTARE L'ESISTENZA ED EVENTUALMENTE
L'UBICAZIONE DI SERVIZI NEL SOTTOSUOLO.

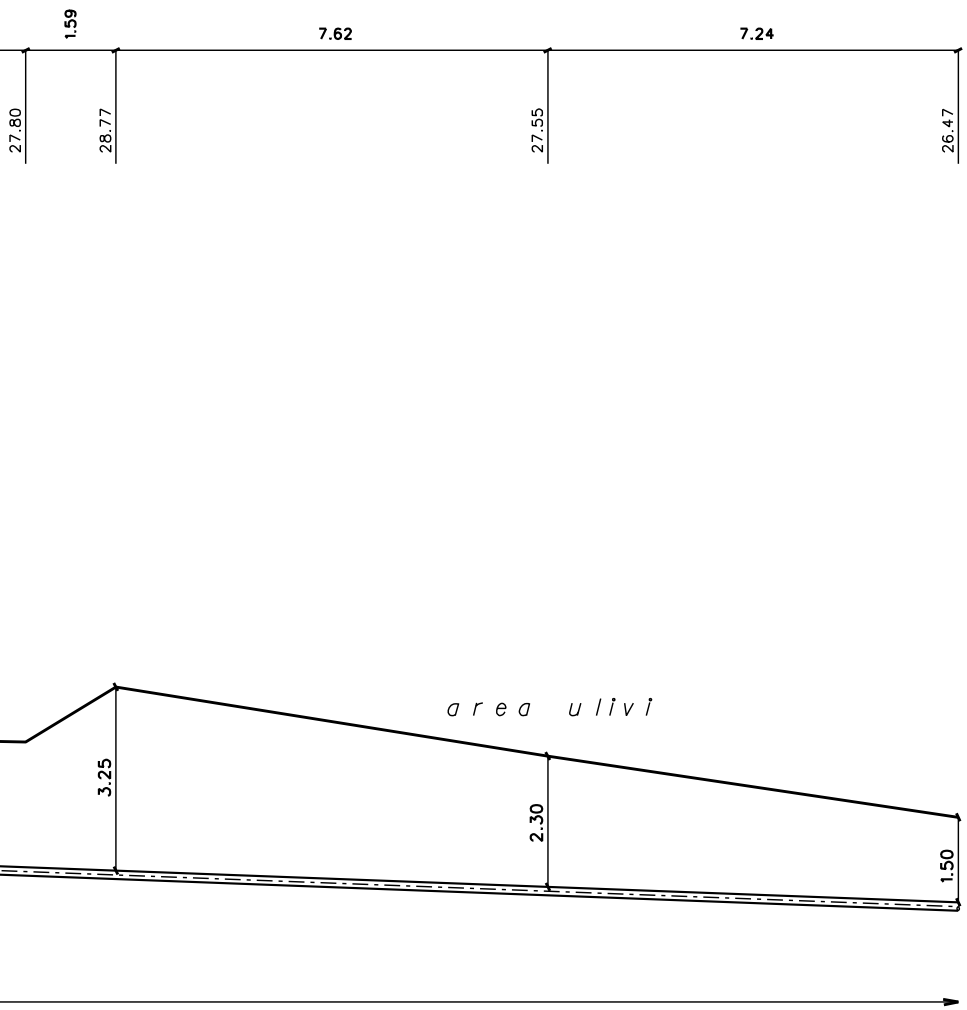
1.59
7.62
7.24
27.80
28.77
27.55
26.47
a r e a   u l i v i
3.25
2.30
1.50

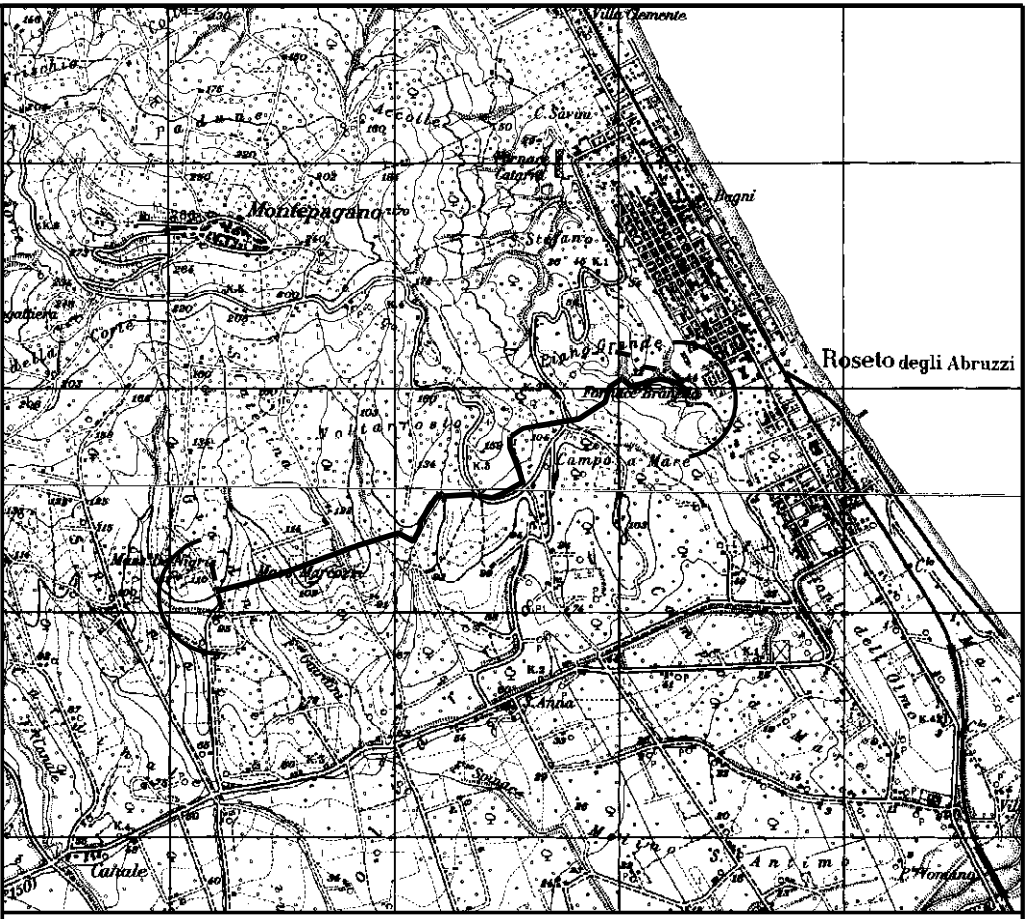
Villa Clemente
C. Savini
Bagni
Montepagano
S. Stefano
Piano Grande
Fornace Branella
Roseto degli Abruzzi
Voltarosto
Campo a Mare
Mass. De Nigris
Mass. Marconi
S. Anna
Cutale
Fonte Vignale
Antimo
Vomano

COROGRAFIA SCALA 1:25000 I.G.M. 134III S.O - 147 IV N.O.

REV.	DATA	DESCRIZIONE	DISEGN.	CONTR.	APPROV.
2	10/04/12	VARIATO TRACCIATO	GEOPAVIA		ANDRIOLO
1	20/02/12	AGGIORNAMENTO	GEOPAVIA		ANDRIOLO
0	07/02/12	EMISSIONE DISEGNO DI PROGETTO	GEOPAVIA		ANDRIOLO

Proprietario
SNAM RETE GAS

Progettista

DISEGNO
BO-4215/4

Impianto n° : **14895**
Metanodotto:
POT. DIR. SUD DIROSETO DEGLIABRUZZIDN 150(6")

REVISIONE 2

COMMESSA **NR/09293/R-L01**

COD. TEC. **14895**

SCALA **1 : 100**

SEZIONI

Il presente disegno e' di proprieta' aziendale - La societa' tutelera' i propri diritti a termine di legge.