Il presente disegno e' di proprieta' aziendale – La Societa' tutelera' i propri diritti a termine di legge.

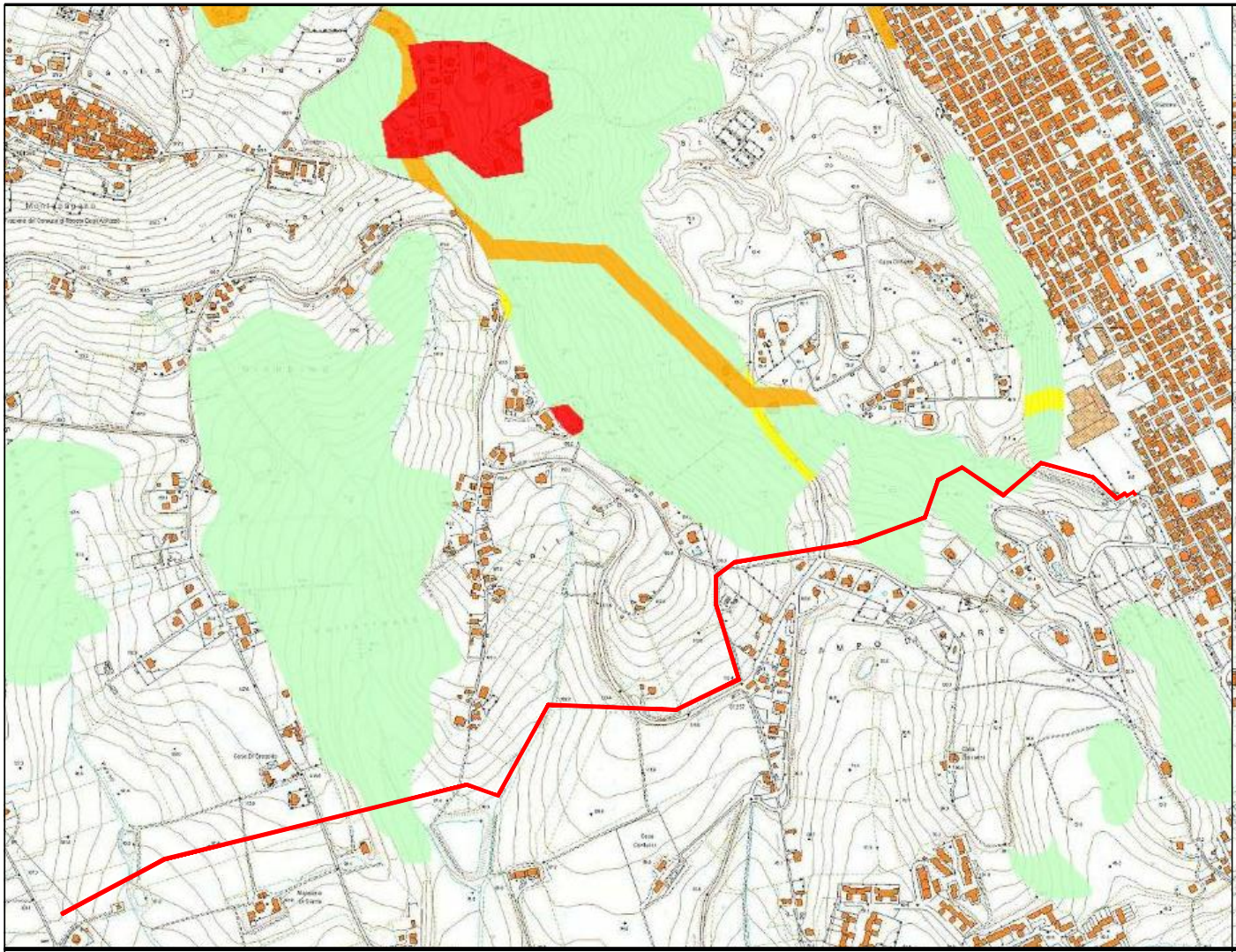

SCALA 1:10000

LEGENDA RISCHIO PAI

- 🟥 R4
- 🟧 R3
- 🟨 R2
- 🟩 R1

— Metanodotto in progetto

-·-·- Metanodotti esistenti

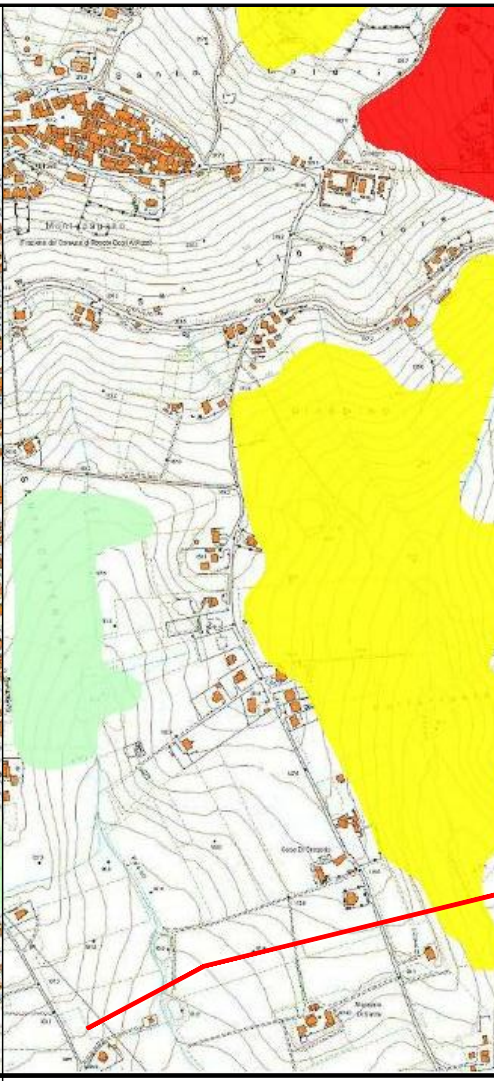

SCALA 1:10000

LEGENDA PERICOLOSITA' PAI

- 🟥 P3
- 🟨 P2
- 🟩 P1
- — Pscarpate

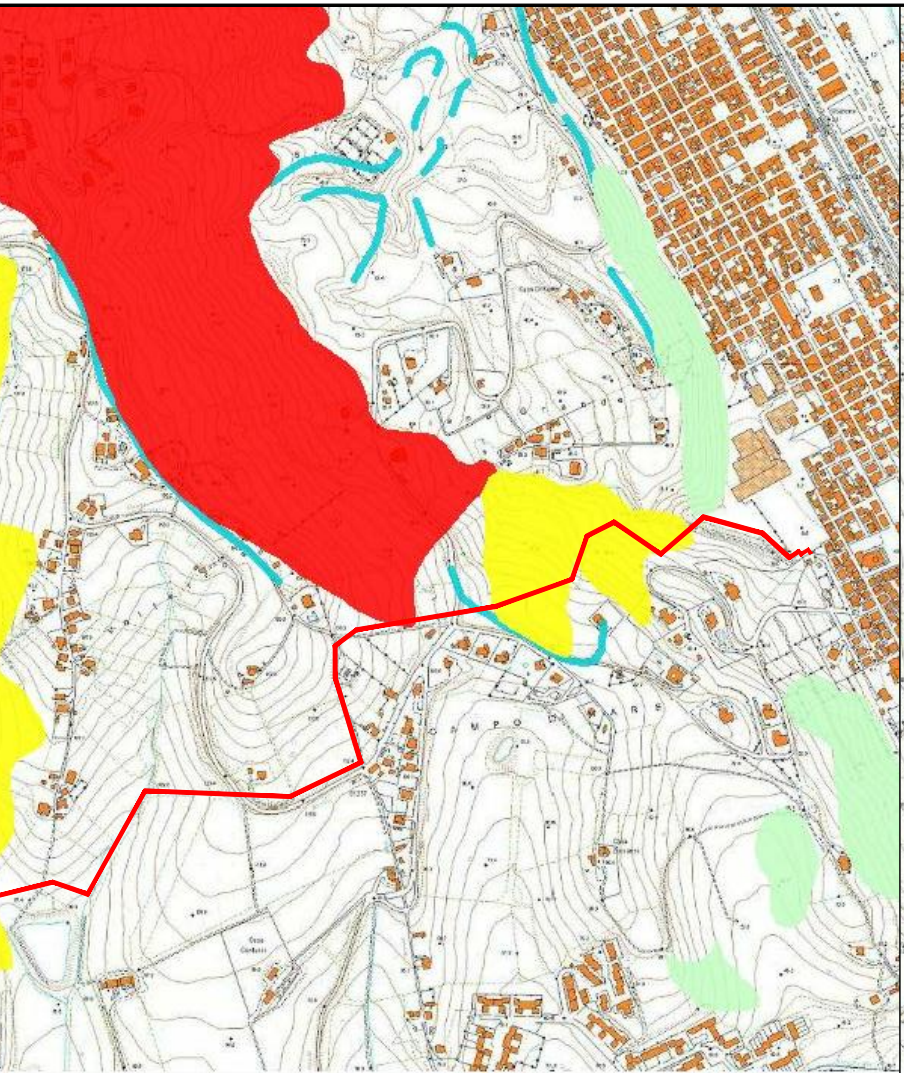

Metanodotto in progetto
Metanodotti esistenti

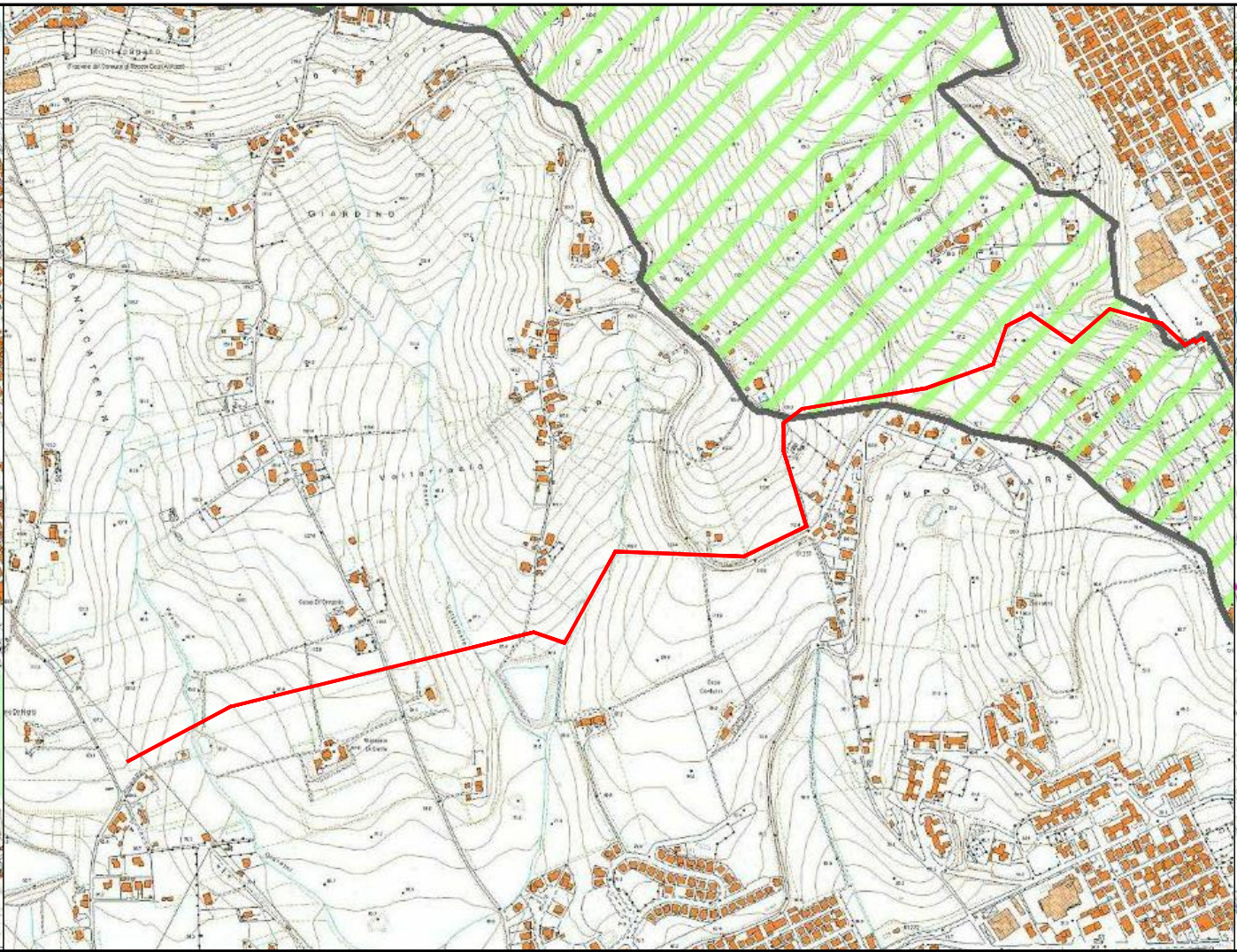

SCALA 1:10000

LEGENDA VINCOLI IDROGEOLOGICI

▨ Vincolo idrogeologico

Metanodotto in progetto
Metanodotti esistenti

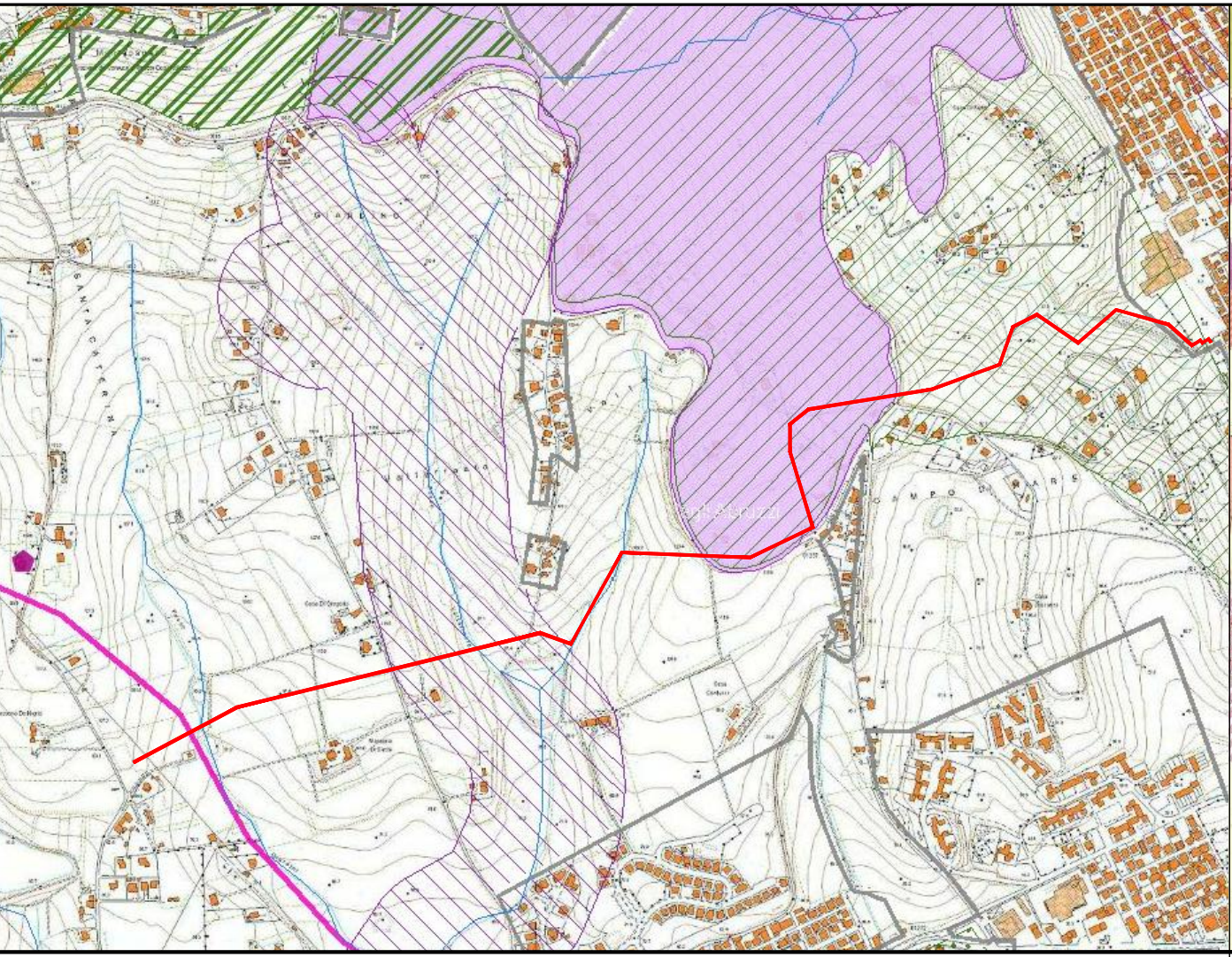

SCALA 1:10000

— Metanodotto in progetto
- - Metanodotti esistenti

LEGENDA VINCOLI PAESAGGISTICI E AMBIENTALI

Piano Regionale Paesistico ed. 2004

CATEGORIA

- ▨ Zona A1
- ▨ Zona A2
- ● ▨ B1
- ▨ B2
- ☐ C1
- ☐ C2
- ☐ ex L.431/85 - Fasce altimetriche
- ● ▨ ex L.431/85 - Fasce di rispetto fluviale

- ● ☐ limiti comunali
- 🟦 specchi d'acqua
- ■ aree urbanizzate
- ▲ ex L.431/85 - Boschi
- ● ex L. 1497/39 - vincoli puntuali
- ● — ex L. 1497/39 - vincoli lineari
- ▨ riserve
- 🟨 SIC
- ☐ ZPS
- ● 🟪 ex L. 1497/39 - vincoli areali

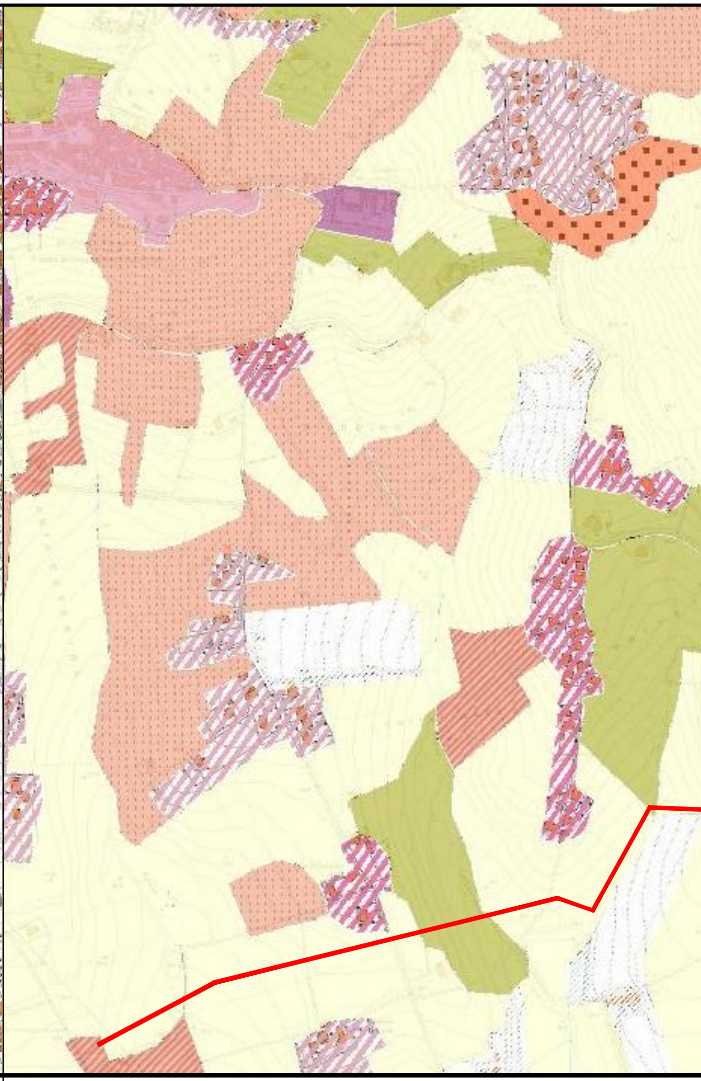

SCALA 1:10000

LEGENDA USO SUOLO

- ● 🟧 Brughiere e cespuglieti
- ● 🟨 Colture agrarie con spazi naturali importanti
- ● 🟪 Insed. industriale o artigianale con spazi annessi
- ▨ Insediamento commerciale
- ▨ Insediamento rado
- ▨ Insediamento residenziale a tessuto discontinuo
- ● 🟩 Oliveti
- ● ▨ Sistemi colturali e particellari complessi

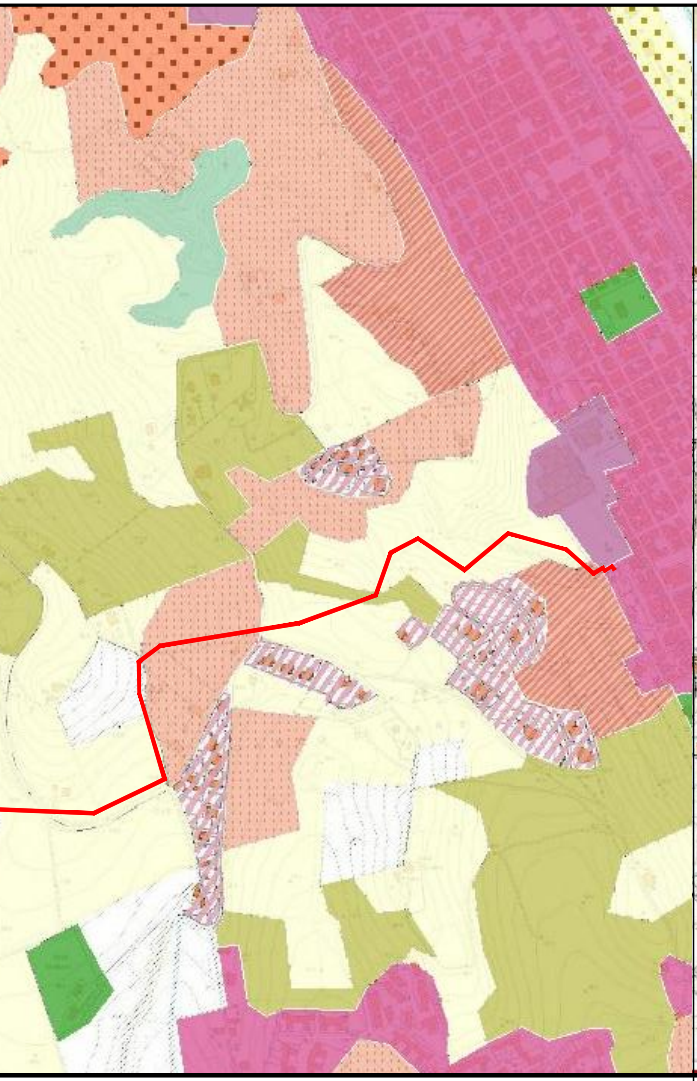

— Metanodotto in progetto

-·-·- Metanodotti esistenti

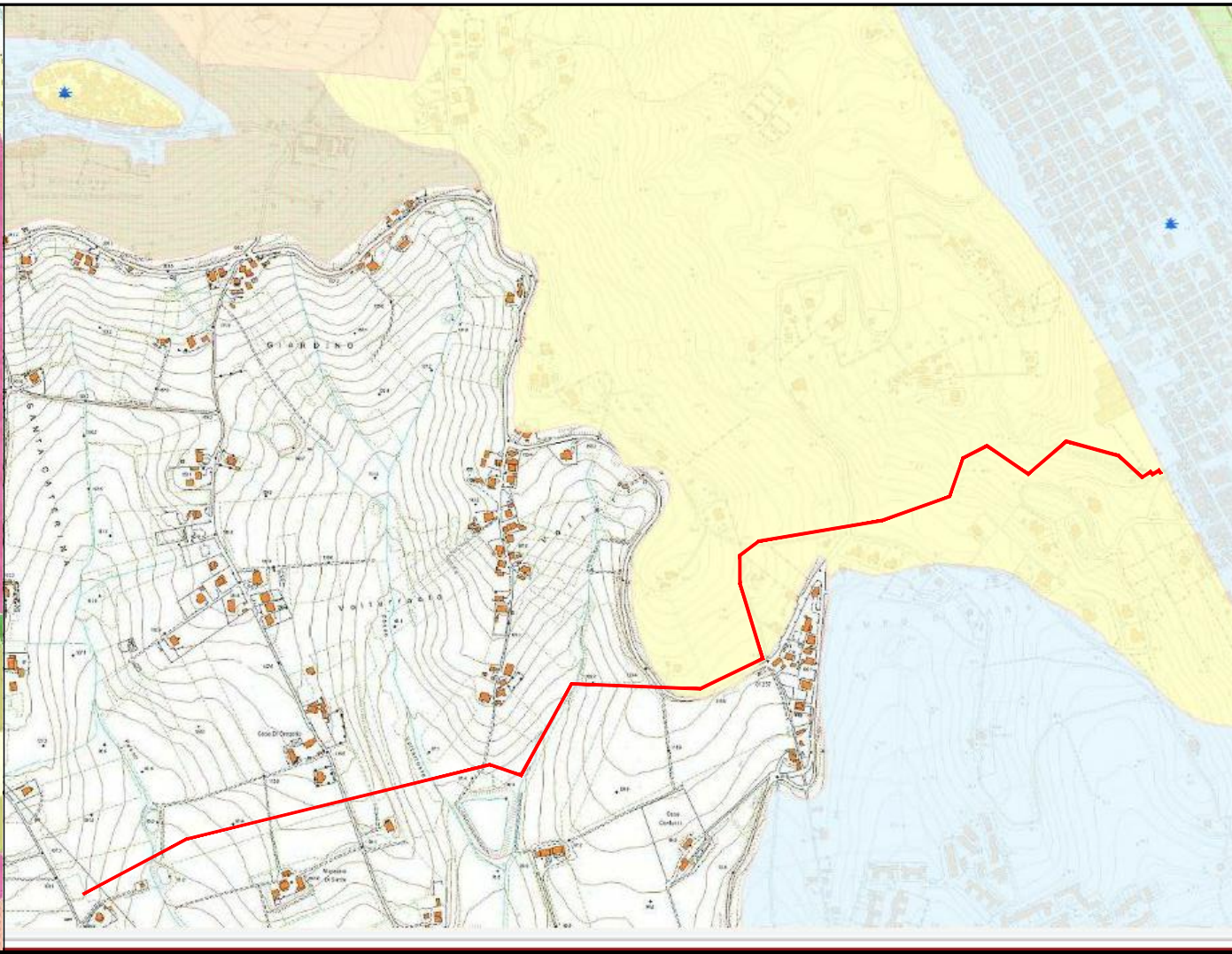

SCALA 1:10000

LEGENDA VINCOLI PAESISTICI

● 🟨 Trasformabilità mirata - B1
▨ Trasformabilità mirata - B2
🟧 Trasformabilità condizionata - C1
▨ Trasformabilità condizionata - C2
🟦 Trasformazione a regime ordinario - D

— Metanodotto in progetto

-·-·- Metanodotti esistenti

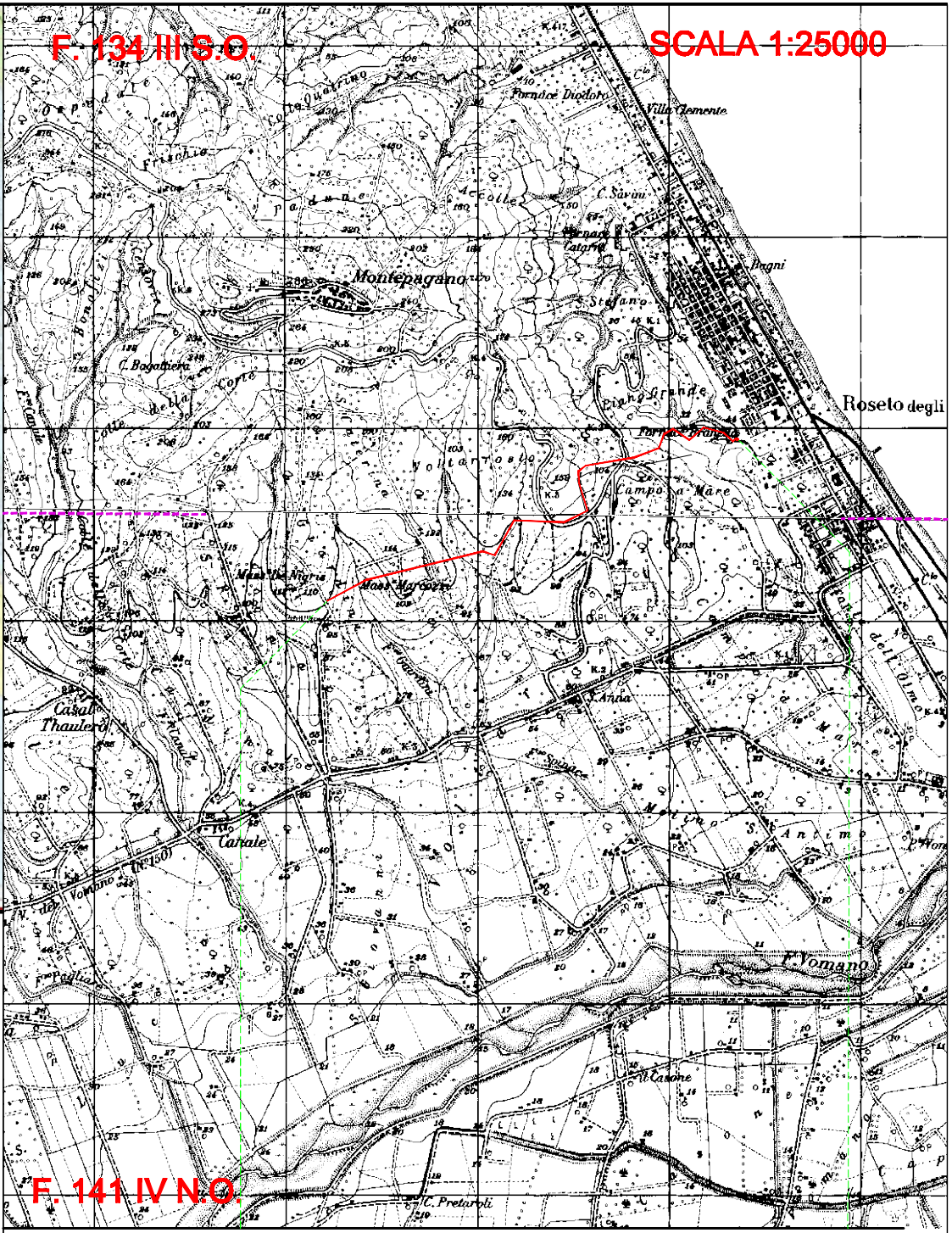

—	Metanodotto in progetto	-·-·-	Metanodotti esistenti
🟨	Impianti di progetto	▭	Impianti esistenti

▷ Impianto di regolazione della pressione

L/R▷ Impianto di lancio e ricevimento pig

⧓⧖ Impianto di intercettazione di derivazione importante (P.I.D.I.)

⧓ Impianto di intercettazione di linea (P.I.L.)

⊥ Impianto di intercettazione e derivazione semplice (PIDS)

- - - - Limite sovrapposizione fogli

0.00		2731.45
ROSETO DEGLI ABRUZZI		
0+0.00	TERAMO	Km 2+731.45
⊥⧓		⊥⧓

Progressiva chilometrica	CHILOMETRO	N.
Comuni	COMUNE	
Provincie	PROVINCIA	
Impianti	TIPOLOGIA IMPIANTO	TIPO – N. – PROG.
Attraversamenti	DENOMINAZIONE	⊥

REV.	DATA	DESCRIZIONE	**Disegn.**	**Contr.**	**Approv.**
2	10/04/12	VARIATO TRACCIATO	GEOPAVIA		ANDRIOLO
1	20/02/12	AGGIORNAMENTO	GEOPAVIA		ANDRIOLO
0	07/02/12	EMISSIONE DISEGNO DI PROGETTO	GEOPAVIA		ANDRIOLO

Proprietario
SNAM RETE GAS

Progettista

Disegno BO-4215/10

Impianto n: 14895
Metanodotto:
POT. DIR. SUD ROSETO DEGLI ABRUZZI DN 150 (6")

Revisione 2

Comm. NR/09293/R-L01

Cod.tec. 14895

PLANIMETRIE PRG E VINCOLI

Scala 1:10000

Il presente disegno e' di proprieta' aziendale - La societa' tutelera' i propri diritti a termine di legge.