SEZIONE 11 - Scala 1:200

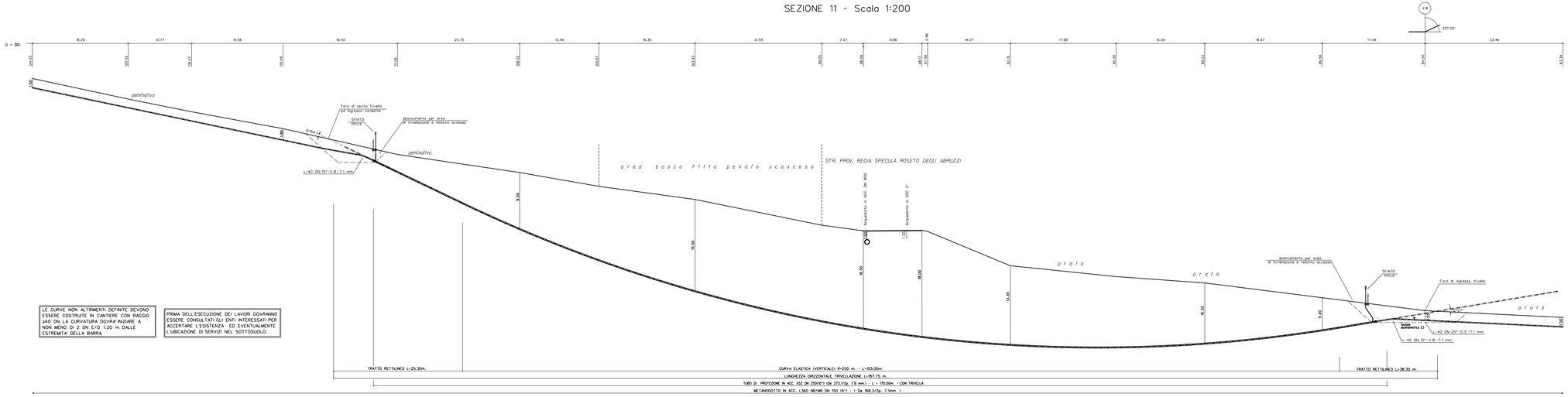

LE CURVE NON ALTRIMENTI DEFINITE DEVONO ESSERE COSTRUITE IN CANTIERE CON RAGGIO ≥40 DN. LA CURVATURA DOVRA' INIZIARE A NON MENO DI 2 DN E/O 1.20 m. DALLE ESTREMITA' DELLA BARRA.

PRIMA DELL'ESECUZIONE DEI LAVORI DOVRANNO ESSERE CONSULTATI GLI ENTI INTERESSATI PER ACCERTARE L'ESISTENZA ED EVENTUALMENTE L'UBICAZIONE DI SERVIZI NEL SOTTOSUOLO.

PLANIMETRIA 1:2000

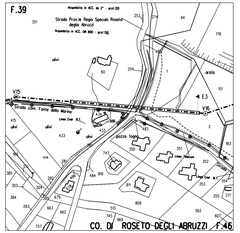

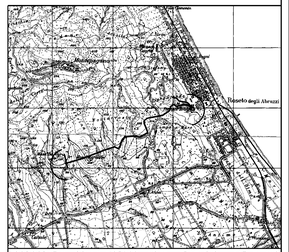

COROGRAFIA SCALA 1:25000 I.G.M. 134III S.O - 147 IV N.O

REV	DATA	DESCRIZIONE	DISEGN.	CONTR.	APPROV.
2	10/04/12	VARIATO TRACCIATO	GEOPAVIA		ANDRIOLO
1	20/02/12	AGGIORNAMENTO	GEOPAVIA		ANDRIOLO
0	07/02/12	EMISSIONE DISEGNO DI PROGETTO	GEOPAVIA		ANDRIOLO

Proprietario: SNAM RETE GAS

Progettista

DISEGNO BO-4215/7

Impianto n°: 14895

REVISIONE 2

Metanodotto:

POT. DR. SUD DI ROSETO DEGLI ABRUZZI DN 150(6")

COMMESSA NR/09293/R-LO1

COD. TEC. 14895

ATTR. S.P. REGIA SPECULA ROSETO DEGLI ABRUZZI

SCALA 1 : 200

Il presente disegno è di proprietà aziendale - La società tutelerà i propri diritti a termine di legge