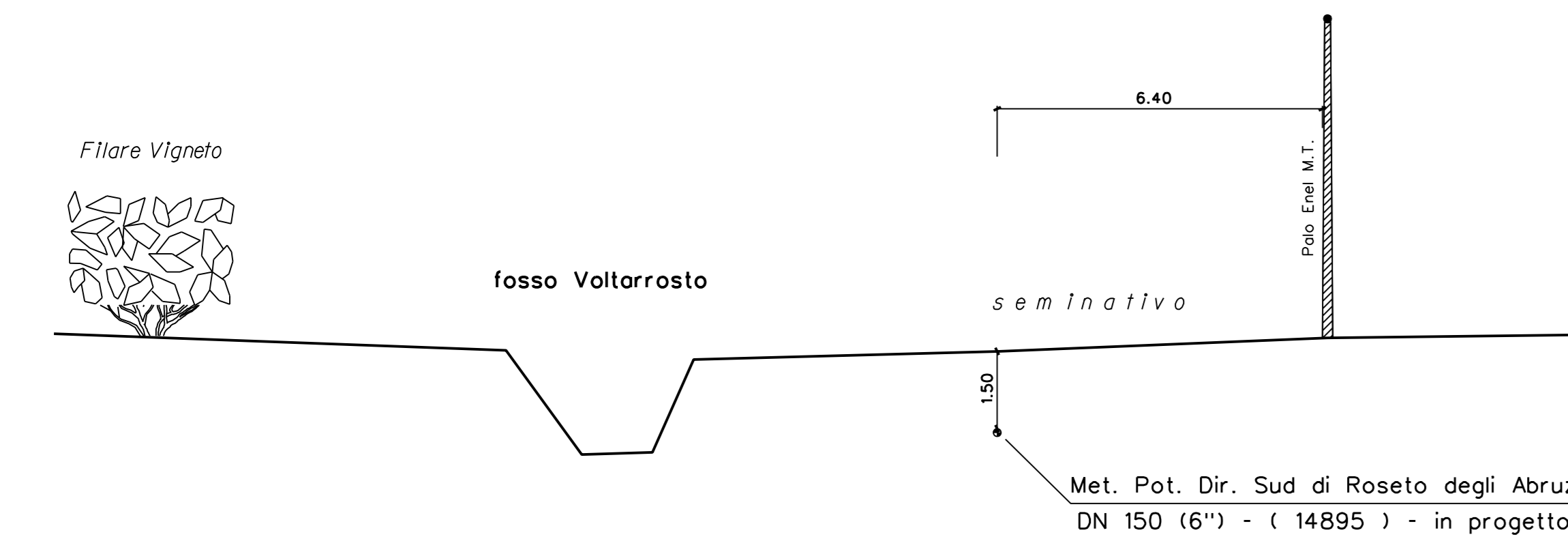



SEZIONE 6 Scala 1:100

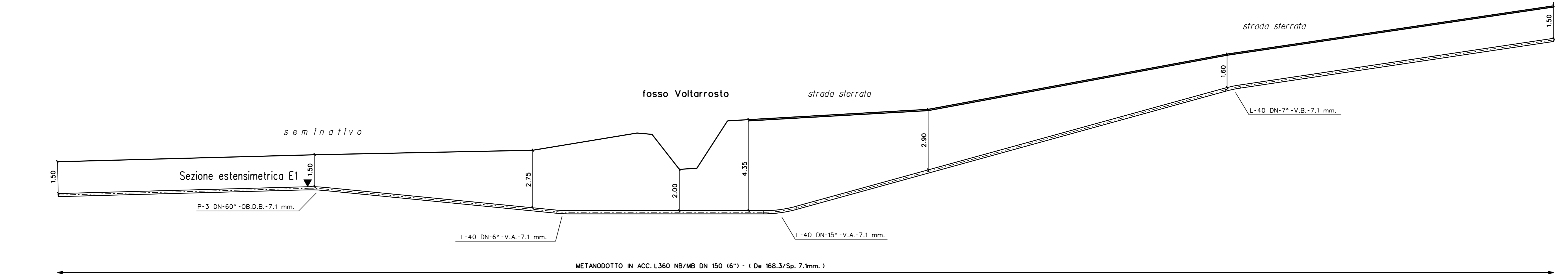



Met. Pot. Dir. Sud di Roseto degli Abruzzi  
DN 150 (6'') - ( 14895 ) - in progetto

PRIMA DELL'ESECUZIONE DEI LAVORI DOVRANNO ESSERE CONSULTATI GLI ENTI INTERESSATI PER ACCERTARE L'ESISTENZA ED EVENTUALMENTE L'UBICAZIONE DI SERVIZI NEL SOTTOSUOLO.

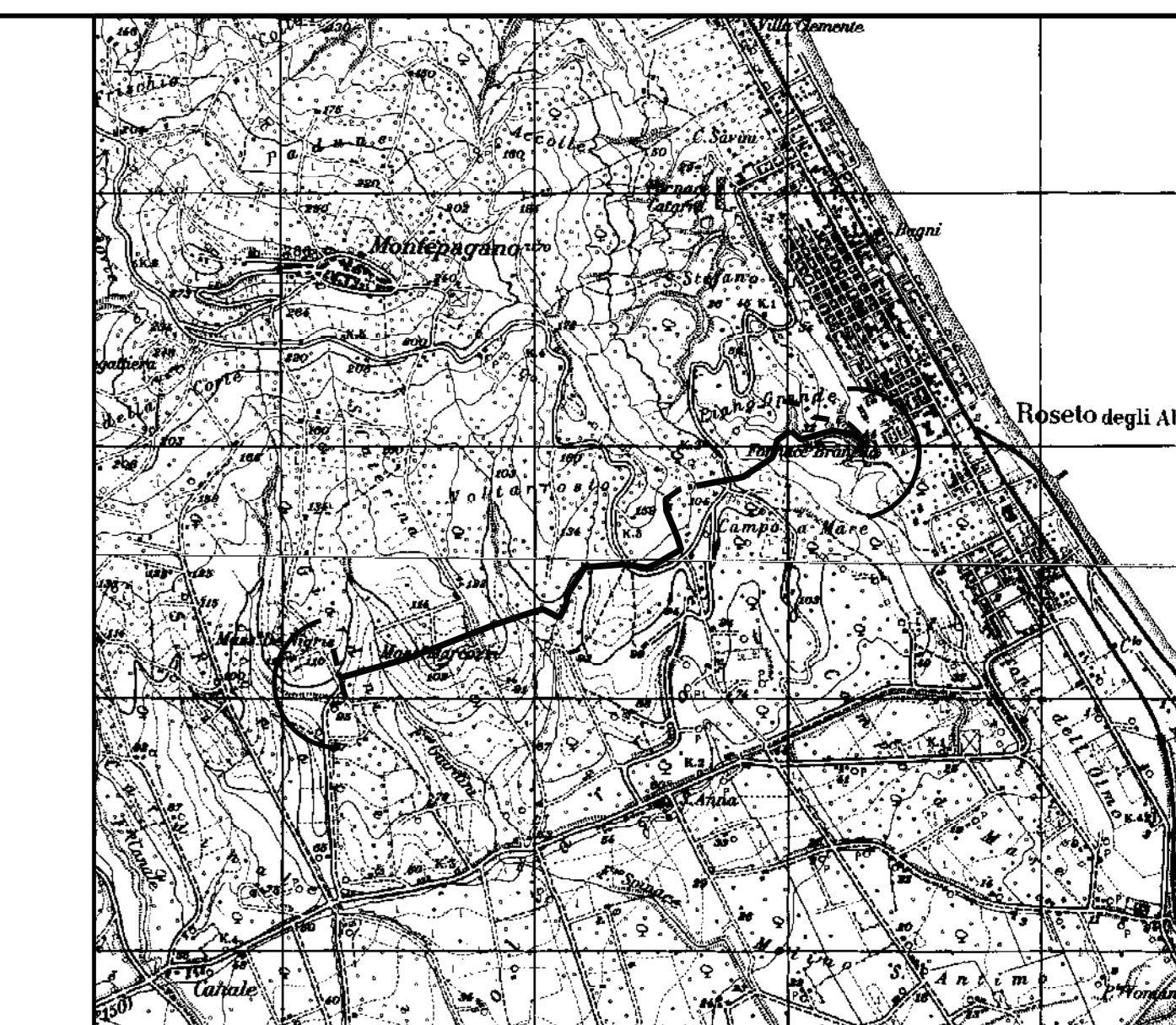
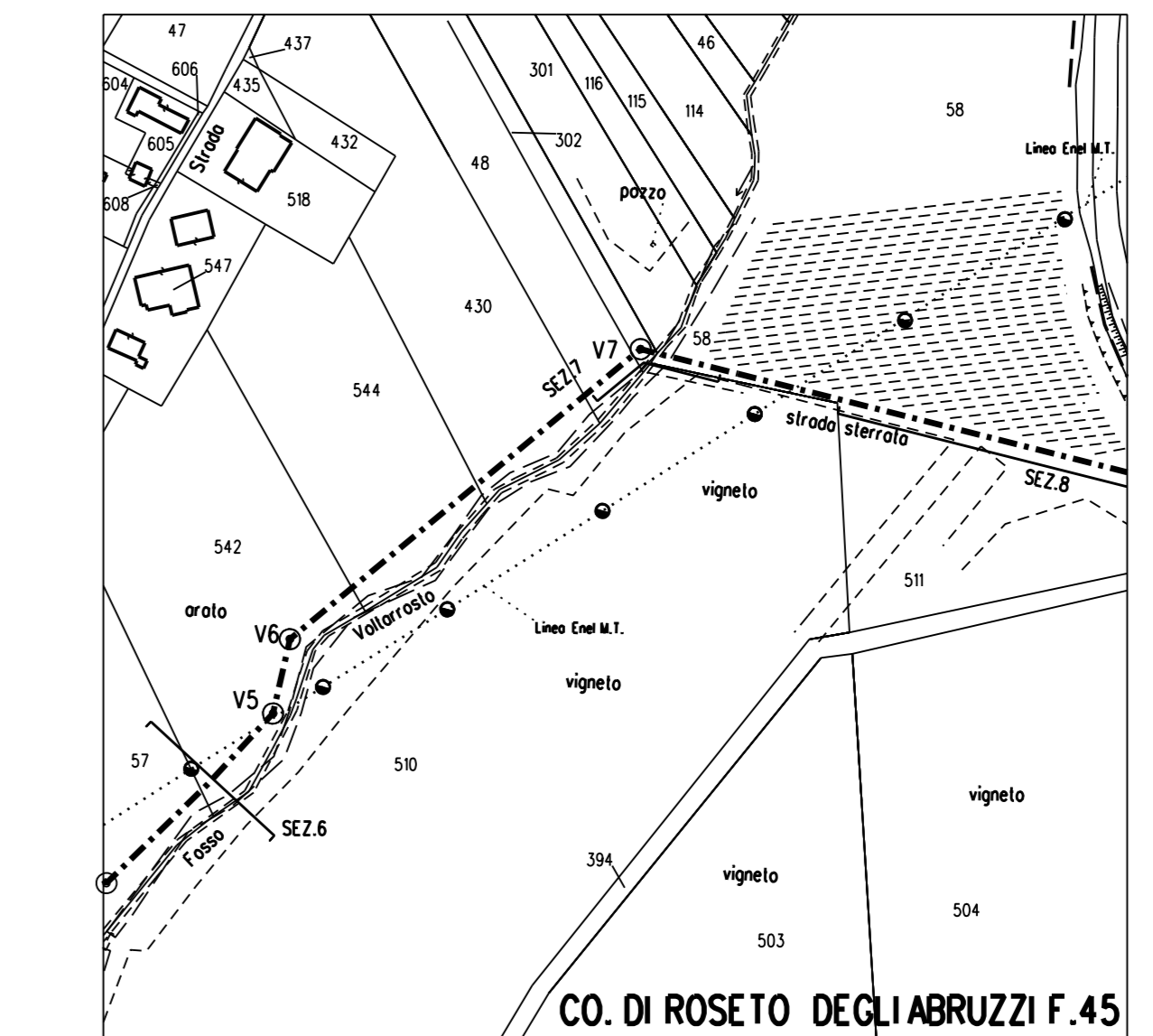
LE CURVE NON ALTREMENTI DEFINITE DEVONO ESSERE COSTRUITE IN CANTIERE CON RAGGIO >40 DN. LA CURVATURA DOVRA' INIZIARE A NON MENO DI 2 DN E/O 1.20 m. DALLE ESTREMITA' DELLA BARRA.

SEZIONE 7 Scala 1:100



METANODOTTO IN ACC. L360 NB/MB DN 150 (6'') - ( De 168.3/Sp. 7.1mm. )

PLANIMETRIA 1:2000



COROGRAFIA SCALA 1:25000 I.G.M. 134III S.O - 147 IV N.O.

2	10/04/12	VARIATO TRACCIATO	GEOPAVIA	ANDRIOLO	
1	20/02/12	AGGIORNAMENTO	GEOPAVIA	ANDRIOLO	
0	07/02/12	EMISSIONE DISEGNO DI PROGETTO	GEOPAVIA	ANDRIOLO	
REV.	DATA	DESCRIZIONE	DISEGN.	CONTR.	APPROV.
Proprietario			DISEGNO		
SNAM RETE GAS			BO-4215/8		
Impianto n°: 14895			REVISIONE 2		
Metanodotto:			COMMESSA NR/09293/R-L01		
POT. DIR. SUD DI ROSETO DEGLI ABRUZZI DN 150(6'')			COD. TEC. 14895		
ATTR. FOSSE VOLTARROSTO			SCALA 1:100		

Il presente disegno e' di proprieta' aziendale. La societa' tutelera' i propri diritti a termine di legge.