Metanodotto : All. Com. di Corropoli Dn 100 (4") Var. Dn 100 (4") Parallelismo Torrente Vibrata

COMUNI DI ALBA ADRIAT

							SUPERFICIE			REDDITO IMPONIBILE	
N. ORDINE	PROPRIETARI ATTUALI	D I T T A CATASTALE	FOGLIO	MAPPALE	QUALITA'	CLASSE	Ha	a	ca	Dominicale Euro	Agrario
1	2	3	4	5	6	7		8			9
1	**RICCI ANNA; MARIA MAR FALCHI**	medesima	**32**	**40**	SEM IRR ARB	1		96	95	132,69	75,11
	nata a Roma il 05/04/1925										
	Res. Piazza di Villa Carpegna 41 - 00165 Roma (RM)										
2	**MIGLIORATI GIUSEPPE**	medesima	**32**	**29**	SEMIN IRRIG	U	1	16	0	158,76	83,87
	nato a San Benedetto del Tronto il 14/08/1961										
	Cod.Fisc. MGLGPP61M14H769R										
	Res. Via Quarto 41 - 33100 Udine (UD)										
	Tel. 0432/233455										
3	**DI BATTISTA PETROL CO - S.R.L.**	medesima	**14**	**348**	SEM ARB IRR	1		34	20	47,69	26,49
	con sede in Martinsicuro		**14**	**366**	SEM IRR ARB	1		32	0	44,62	24,79
	Cod.Fisc. 00514430677		**14**	**407**	SEM IRR ARB	1		67	15	93,64	52,02
	Strada Statale 16, 1 - 64014 Martinsicuro (TE)		**14**	**408**	SEM IRR ARB	1		12	85	17,92	9,95
	Tel. 0861/714794		**14**	**364**	SEMIN ARBOR	2		74	60	59,72	44,31
			14	**424**	SEMIN ARBOR	2		56	54	45,26	33,58
			14	**411**	SEMIN ARBOR	2	1	68	1	134,49	99,79
4	**FLAJANI ALESSANDRO**	medesima	**14**	**51**	SEMINATIVO	2		54	40	44,95	29,50
	nato a Teramo il 17/01/1966		**14**	**629**	SEMINATIVO	2	1	73	13	143,06	93,88
	Cod.Fisc. FLJLSN66A17L103J										
	Res. Via C.Colombo 8 - 64013 Corropoli (TE)										
5	**FLAJANI FRANCESCO**	medesima	**14**	**50**	SEMINATIVO	2		20	40	16,86	11,06
	nato a Teramo il 24/12/1967		**14**	**66**	SEMINATIVO	2		82	40	68,09	44,68
	Cod.Fsic. FLJLSN67T24L103H		**14**	**637**	SEMIN ARBOR	1	3	34	50	336,87	215,94
	Res. Strada Vicinale del Salino 1 - 64027 Sant' Omero (TE)		**14**	**525**	SEMIN ARBOR	1		2	55	2,57	1,65
			14	**528**	SEMIN ARBOR	1		6	15	6,19	3,97
6	**RICCI LUCIANO**	medesima	**14**	**524**	SEMIN ARBOR	1		45	35	45,67	29,28
	nato a Giulianova il 26/02/1939		**14**	**527**	SEMIN ARBOR	1		50	95	51,31	32,89
	Cod.Fsic. RCCLCN39B26E058C		**14**	**405**	SEMIN IRRIG	2		42	35	43,74	27,34
	Res. Via Roma 70 - 00066 Manziana (RM)		**14**	**175**	SEMIN IRRIG	2		98	19	101,42	63,39

ICA, COLONNELLA E CORROPOLI (TE)

coltura attuale	Superficie da asservire TOT m²	Indennità di asservimento	Superficie da occupare temporaneamente TOT m²	Indennità di occupazione temporanea e danni	Totale indennità offerta a corpo
10	11	12	13	14	15
	4417		3100		
TOT:	**4417**	TOT:	**3100**		
	3546		1981		
TOT:	**3546**	TOT:	**1981**		
	986*		665		
	761		426		
	1680		941		
	373		208		
	378*		378		
	416		416		
	218*		218		
TOT:	**4812**	TOT:	**3252**		
	1529		891		
	358		165		
TOT:	**1887**	TOT:	**1056**		
	23				
	3541		2091		
	152				
	57		38		
	29				
TOT:	**3802**	TOT:	**2129**		
	1380		900		
	223		52		
	161		71		
	256		101		
TOT:	**2020**	TOT:	**1124**		

7	**CANTARELLI CRISTINA** nata a Ortona il 14/10/1972 Cod.Fisc. CNTCST72R54G141M Res. Via Margherita 28 - 65122 Pescara (PE) **CANTARELLI FABRIZIO** nato a Pescara il 16/06/1967 Cod.Fisc. CNTFRZ67H16G482X Res. Via Napoli 23 - 65121 Pescara (PE) Tel. 085/4212076	medesima

* DI CUI DA OCCUPARE PERMANENTEMENTE: MQ. 8,00 PER LA REALIZZAZIONE IMPIANTO

	14	**124**	SEMIN IRRIG	2		81	50	84,18	52,61		3561		2448		
									TOT:	**3561**	**TOT:**	**2448**		

E MQ. 1156 PER ACCESSO (MQ. 9 DA REALIZZARE E 1147 ESISTENTE)

L'estensione e le modalità di esercizio della imponenda servitù dovranno essere le seguenti:

1) La tubazione, i manufatti, le apparecchiature e le opere sussidiarie, ivi compresi sfiati e paletti segnalatori, sono inamovibili, sono e rimarranno di proprietà della Snam Rete Gas S.p.A. che avrà pertanto la facoltà di rimuoverle.

2) La Snam Rete Gas S.p.A. , e chi per essa, potrà accedere liberamente ed in ogni tempo alle proprie opere ed ai propri impianti con il personale ed i mezzi necessari per la sorveglianza, la manutenzione, l'esercizio, le eventuali riparazioni, sostituzioni e recuperi. Si costituisce servitù di passaggio sulla carraia da realizzare posta sul mapp. 348 Fg. 14 del Comune di Corropoli e sulla carrai a esistente posta sui mapp. 348 – 364 – 424 – 411 Fg. 14 del Comune di Corropoli.

3) E' vietato realizzare nuove opere di qualsiasi genere come pure fognature e canalizzazioni chiuse a distanza inferiore a 12,50 m. dall'asse della tubazione non protetta e dall'impianto in progetto sul mapp. 348 Fg. 14 Com. Corropoli; la fascia asservita dovrà essere mantenuta a terreno agrario con la possibilità di eseguire sulla stessa le normali coltivazioni senza alterazione della profondità di posa della tubazione.

4) E' vietato compiere qualsiasi atto che possa rappresentare pericolo per l'impianto, i manufatti, le apparecchiature, ostacolare il libero passaggio, diminuire l'uso e l'esercizio della servitù o renderla più incomoda. tributi e gli altri oneri gravanti sulla striscia asservita restano a carico dei proprietari.

5) Gli eventuali danni prodotti alle cose, alle piantagioni ed ai frutti pendenti in occasione di riparazioni, modifiche, recuperi, sostituzioni, manutenzione ed esercizio dell'impianto, saranno determinati di volta in volta, a lavori ultimati e liquidati a chi di ragione.

N.B. La striscia asservita ha una larghezza totale di m. 25.00 (12.50m+12.50m TUBAZIONE NON PROTETTA) ed è coassiale alla condotta.

PLANIMETRIA 1: 2000

PIANO PARTICELLARE sc. 1:2000 COMUNI DI ALBA ADRIATICA, COLONNELLA E CORROPOL

▨ FASCIA DI ASSERVIMENTO

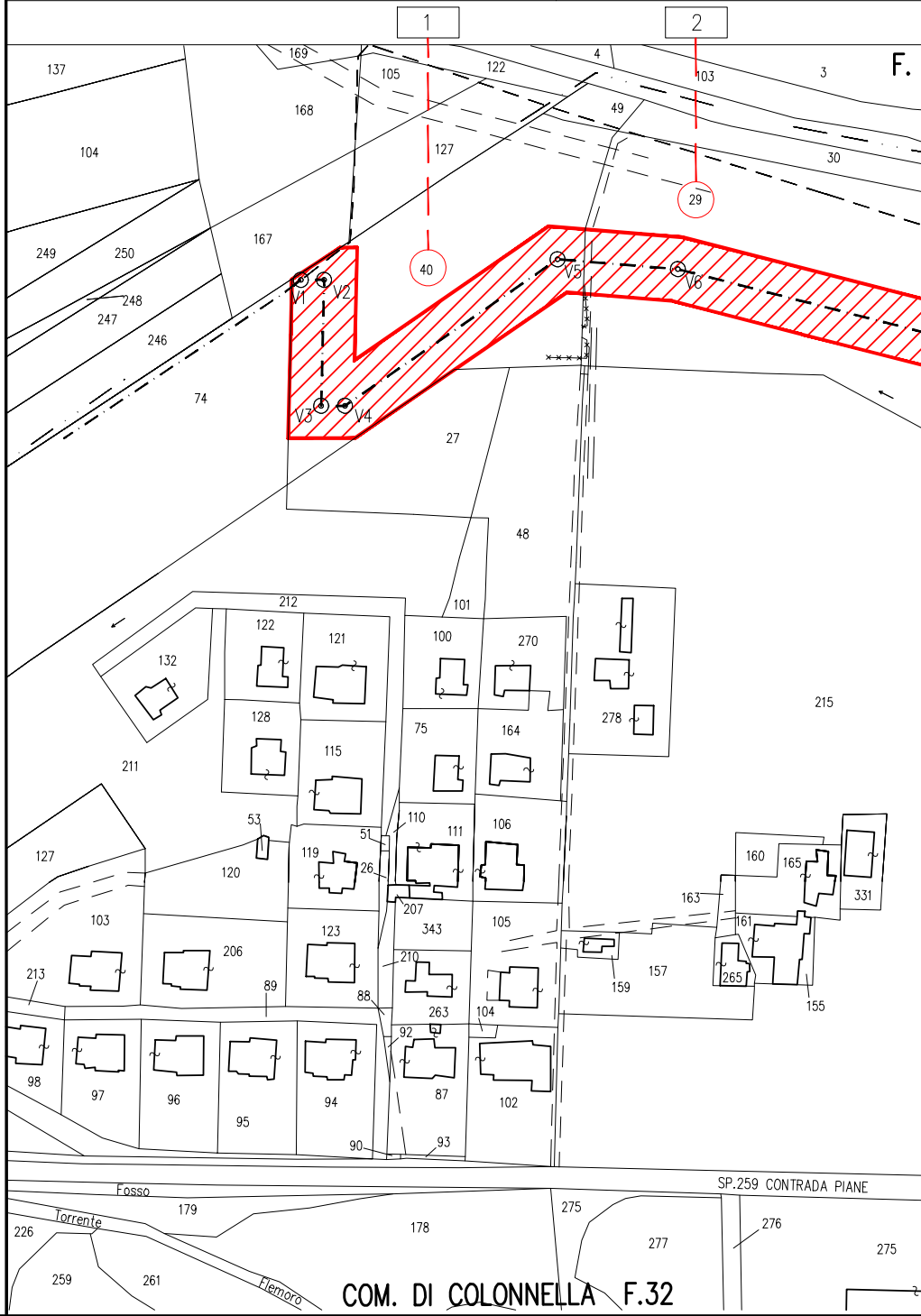
1
2
F.
40
29
V1
V2
V3
V4
V5
V6
137
169
105
122
4
103
3
168
49
127
30
104
167
249
250
248
247
246
74
27
48
101
212
122
121
100
270
132
128
115
75
164
278
215
211
53
110
111
106
51
127
120
119
26
207
343
105
160
165
331
163
161
103
206
123
213
89
88
210
263
104
157
159
265
155
98
97
96
95
94
92
87
102
90
93
SP.259 CONTRADA PIANE
Fosso
179
Torrente
178
275
277
276
275
226
259
261
COM. DI COLONNELLA F.32

PIANO PARTICELLA

🟩

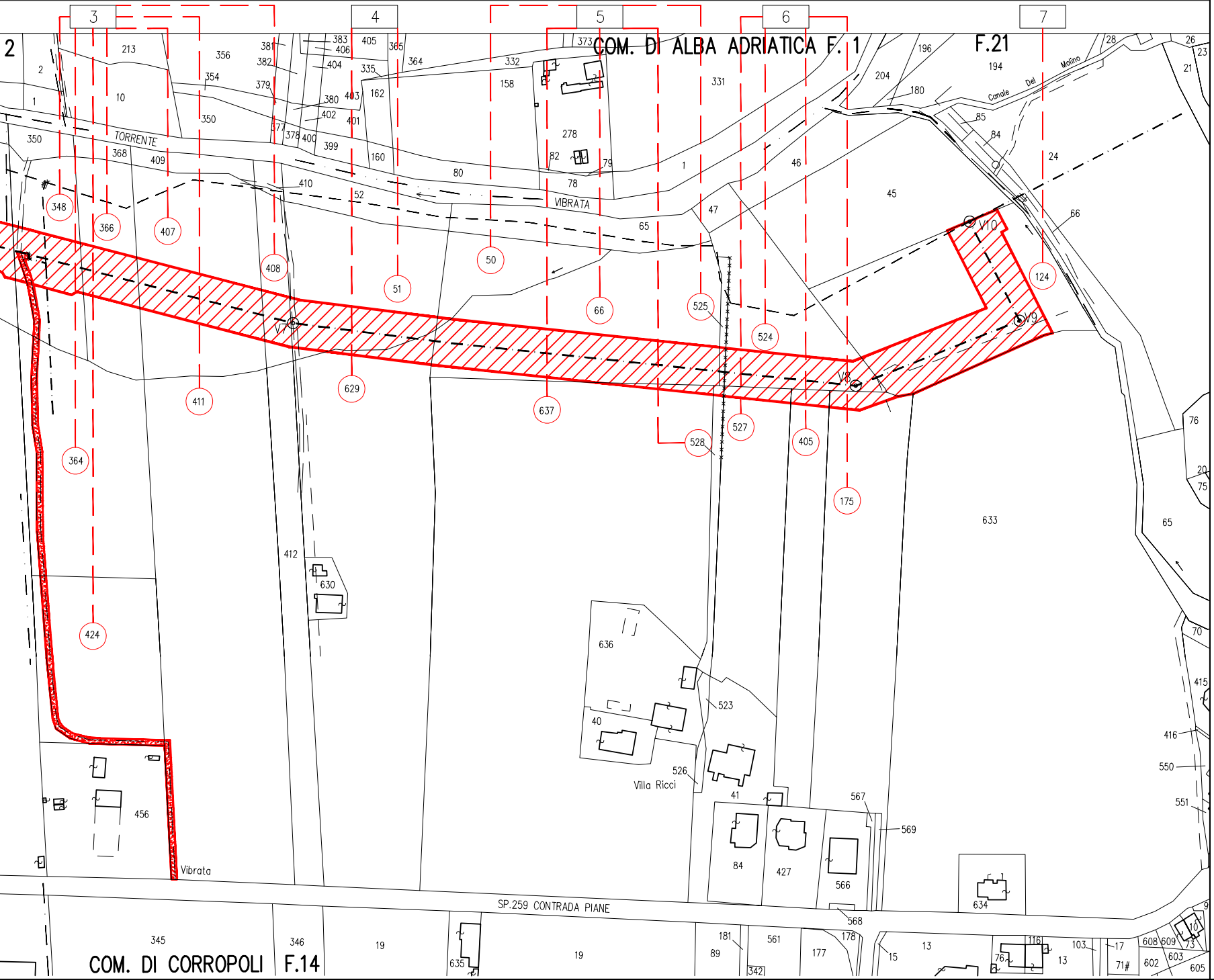
3
4
5
6
7
2
COM. DI ALBA ADRIATICA F. 1
F.21
TORRENTE
VIBRATA
Canale Del Molino
COM. DI CORROPOLI
F.14
SP.259 CONTRADA PIANE
Villa Ricci
Vibrata
V7
V8
V9
V10
348
366
407
408
51
50
66
525
524
124
411
629
637
528
527
405
175
364
424
213
356
381
383
406
405
365
364
332
373
331
196
194
204
180
28
26
23
21
2
1
10
354
382
404
335
158
379
380
403
162
350
402
401
377
378
400
399
160
350
368
409
410
52
80
278
82
79
78
1
46
45
47
65
85
84
24
66
633
65
76
20
75
70
415
416
550
551
412
630
636
523
40
526
41
567
569
84
427
566
634
568
456
345
346
19
635
19
181
89
342
561
177
178
15
13
116
76
103
17
71
13
608
609
73
10
602
603
605
9

PLANIMETRIA 1:2000

3
2
0
REV.

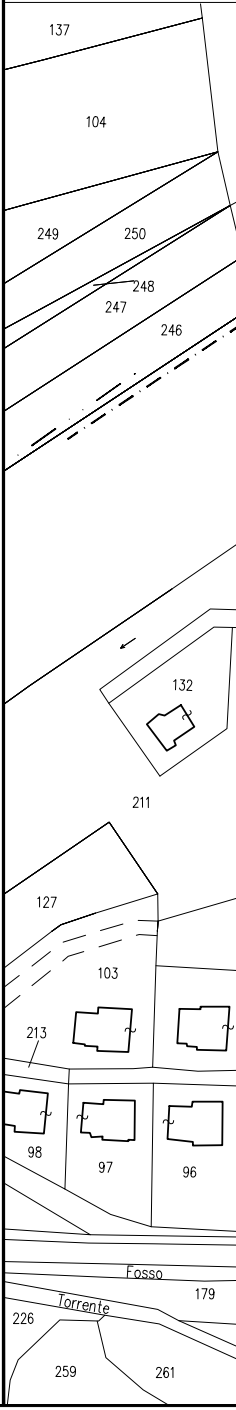
137
104
249
250
248
247
246
132
211
127
103
213
98
97
96
Fosso
Torrente
179
226
259
261

RE sc. 1:2000 COMUNI DI ALBA ADRIATICA, COLONNELLA E CORROPOLI

FASCIA DI OCCUPAZIONE

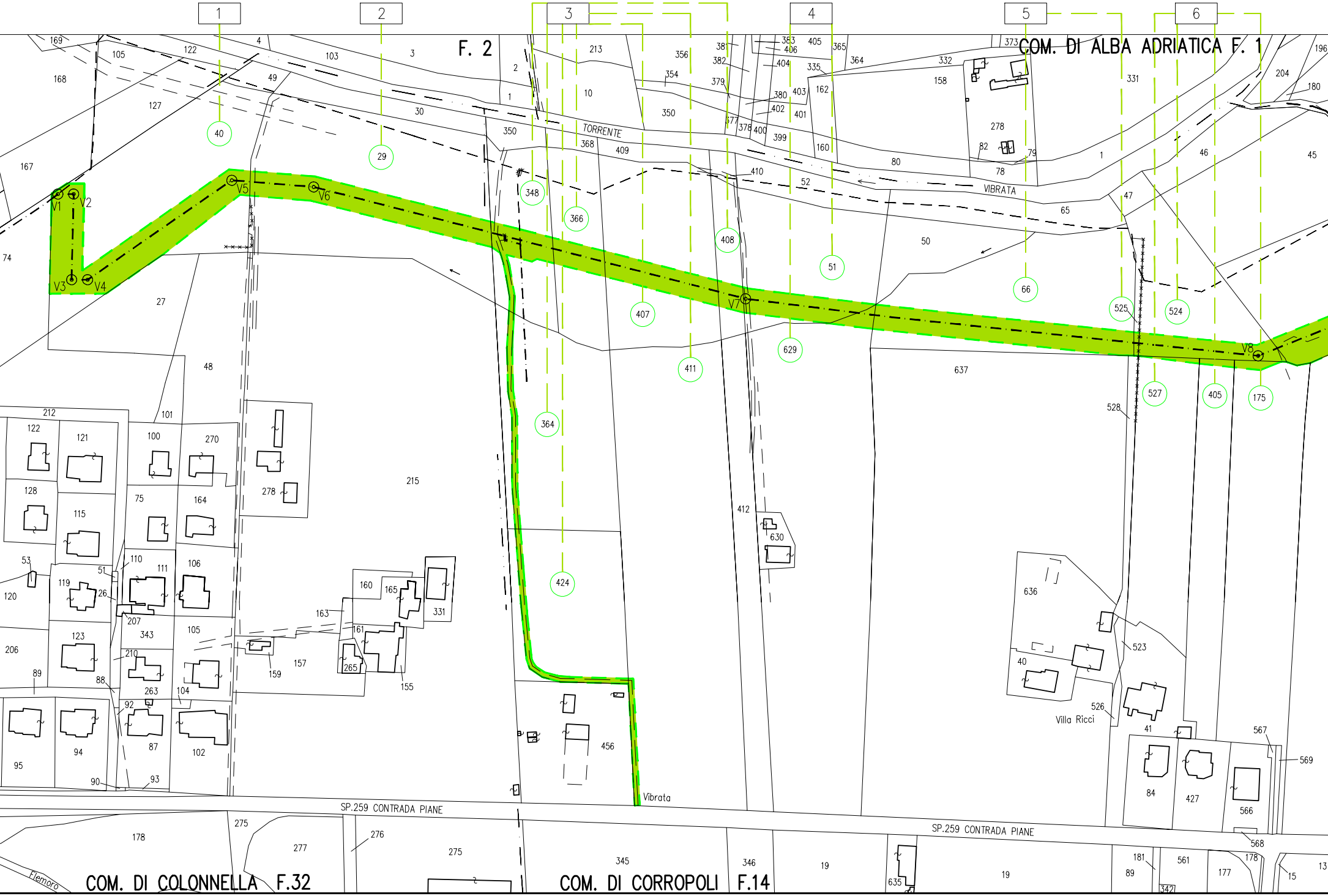
1
2
3
4
5
6
40
29
348
366
364
424
407
411
408
629
51
66
525
524
527
405
175
F. 2
COM. DI ALBA ADRIATICA F. 1
TORRENTE
VIBRATA
V1
V2
V3
V4
V5
V6
V7
V8
SP.259 CONTRADA PIANE
Vibrata
Villa Ricci
Flemoro
COM. DI COLONNELLA F.32
COM. DI CORROPOLI F.14
215
637
456
48
27
50
65

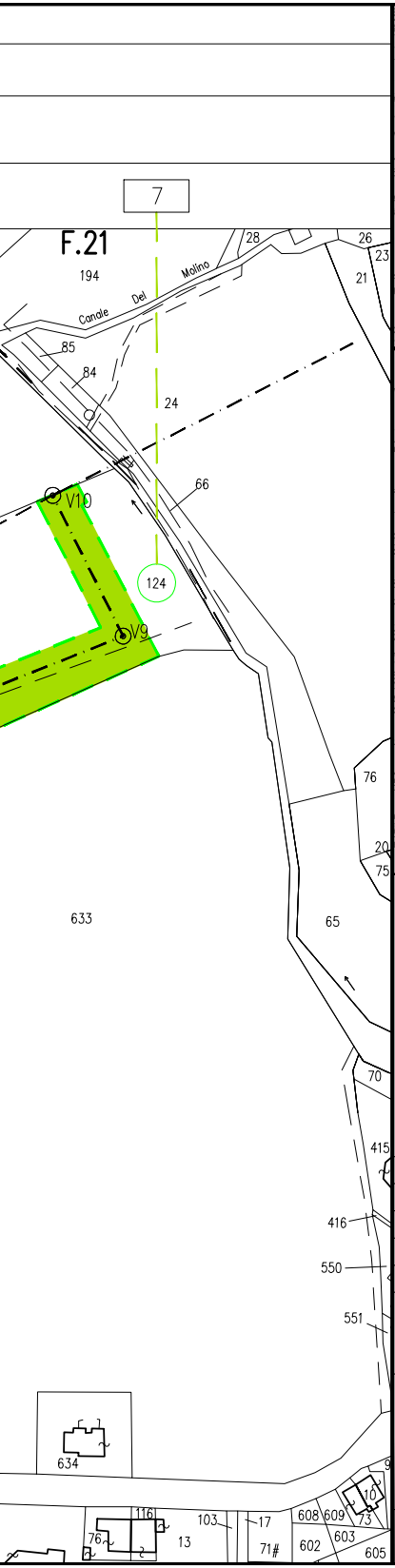
7
F.21
194
Canale Del Molino
28
26
23
21
85
84
24
66
V10
124
V9
76
20
75
633
65
70
415
416
550
551
634
116
103
13
17
71#
76
608
609
73
10
603
602
605
9

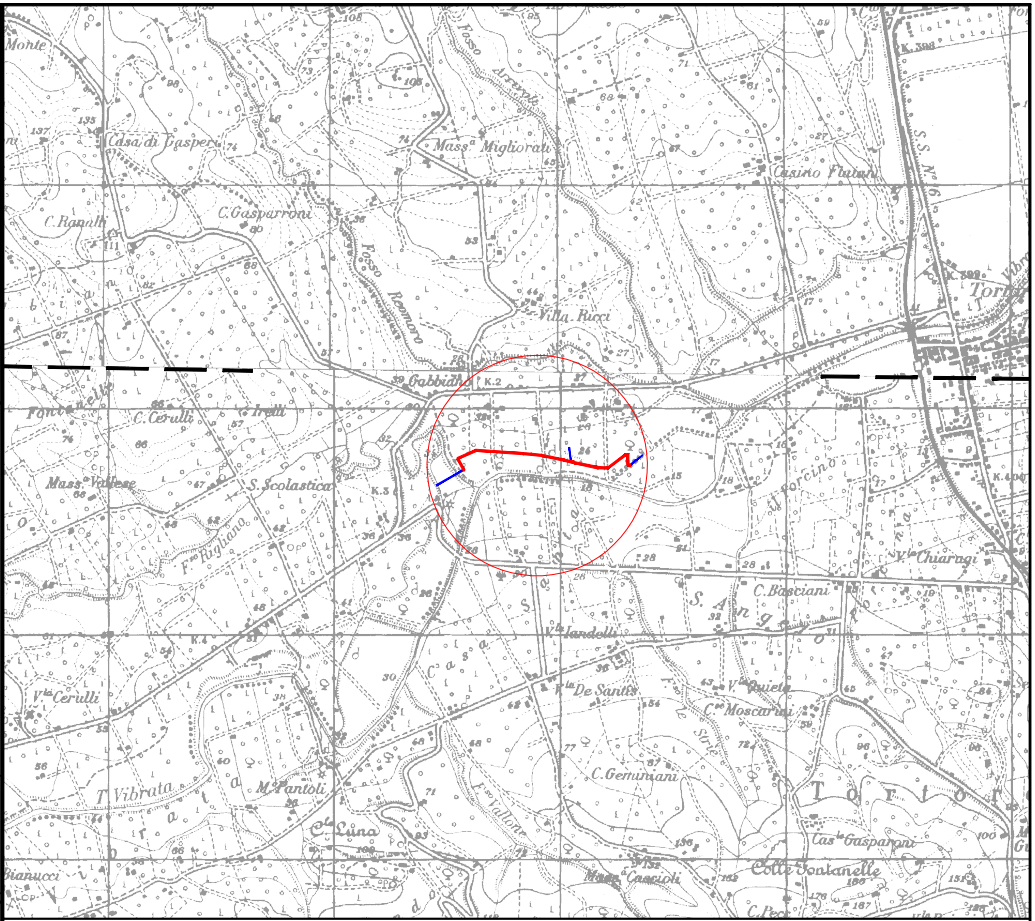
Monte
Casa di Gasperi
Mass.a Migliorati
Casino Flaiani
C. Ranalli
C. Gasparroni
Fosso Reomoro
Villa Ricci
Gabbia
K.2
C. Cerulli
Tirelli
Mass.a Valese
S. Scolastica
F.so Pagliano
Porcino
V.la Chiarugi
C. Basciani
Vandelli
De Santis
V.la Cerulli
V.la Quieta
C.e Moscarini
C. Genusiani
T. Vibrata
M. Pantoli
F.so Vallone
Mass.a Cascioli
Cas.e Gasparroni
Colle Fontanelle
Bianucci
Tor
S.S. N.o 259

COROGRAFIA SCALA 1:25000

I.G.M. F. 133 I S.E.
I.G.M. F. 133 II N.E.

REV.	DATA	DESCRIZIONE	DISEGN.	CONTR.	APPROV.
3	10/04/12	MODIFICATO TRACCIATO	GEOPAVIA		ANDRIOLO
2	25/10/11	AGGIORNAMENTO	GEOPAVIA		BRESCIA
1	06/04/11	MODIFICATO TRACCIATO	GEOPAVIA		BRESCIA
0	06/09/10	EMISSIONE DISEGNO DI PROGETTO	GEOPAVIA		BRESCIA

Proprietario

Progettista

SNAM RETE GAS

DISEGNO

Impianto n°:

Metanodotto: ALL. COM. DI CORROPOLI DN 100 (4")

VAR. DN 100 (4") PARALLELISMO TORRENTE VIBRATA

REVISIONE 3

COMMESSA NR/10210/R-L01

COD. TEC.

SCALA 1:2000

PIANO PARTICELLARE

sostituisce il

sostituito dal