VB–01 ⋈ NUOVO NODO DI CELLINO

A1

F.3 **Com. di CELLINO ATTANASIO** **F.3** | **F.2**

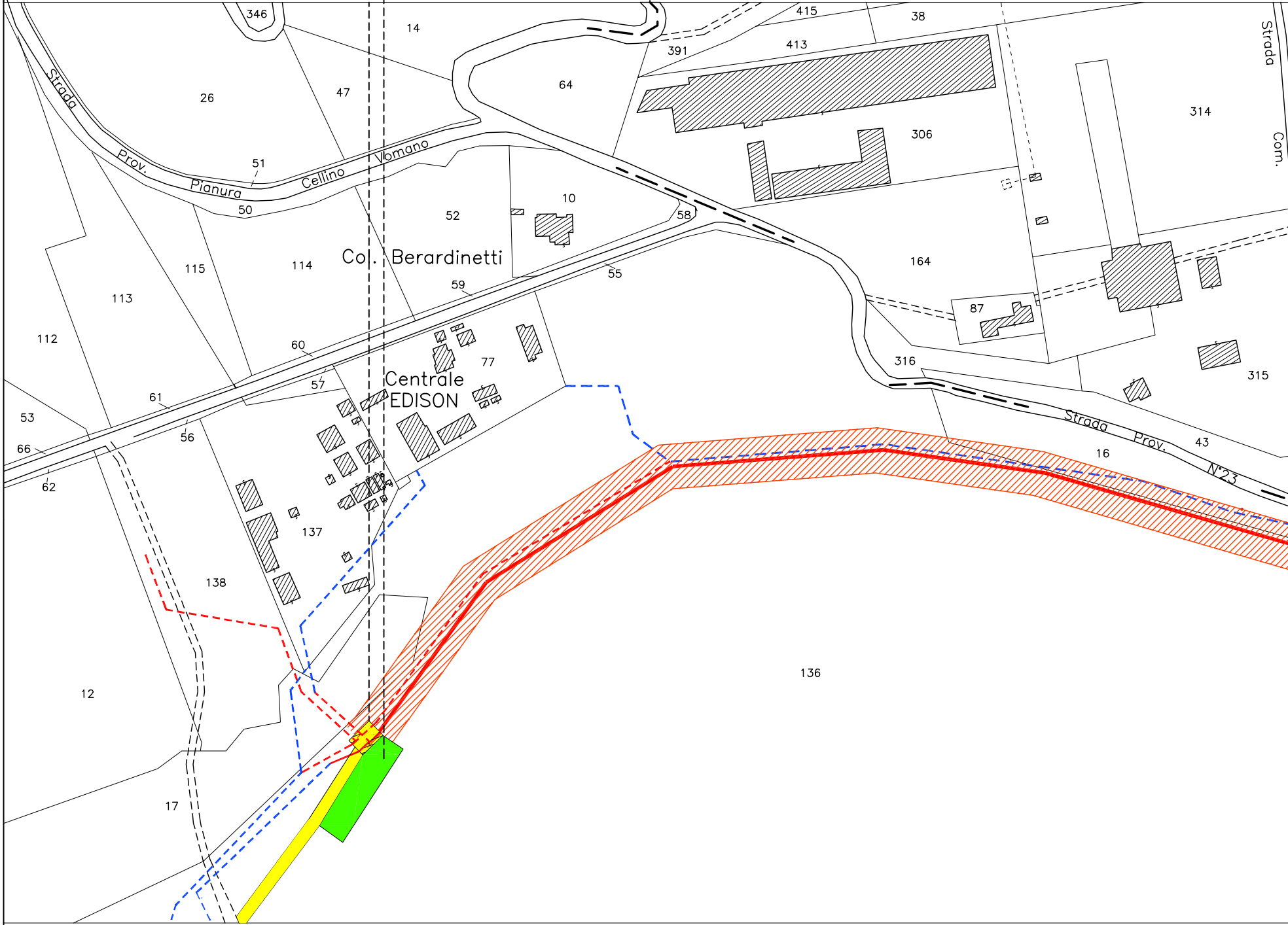
346
14
415
38
26
47
64
391
413
Strada
Com.
314
306
Strada
Prov.
Pianura
Cellino
Vomano
51
50
52
10
58
164
Col. Berardinetti
115
114
113
112
59
55
87
60
77
Centrale
EDISON
316
315
57
61
53
56
66
62
137
138
136
16
Strada
Prov.
N°23
43
12
17

F.3 **Comune di CELLINO ATTANASIO**

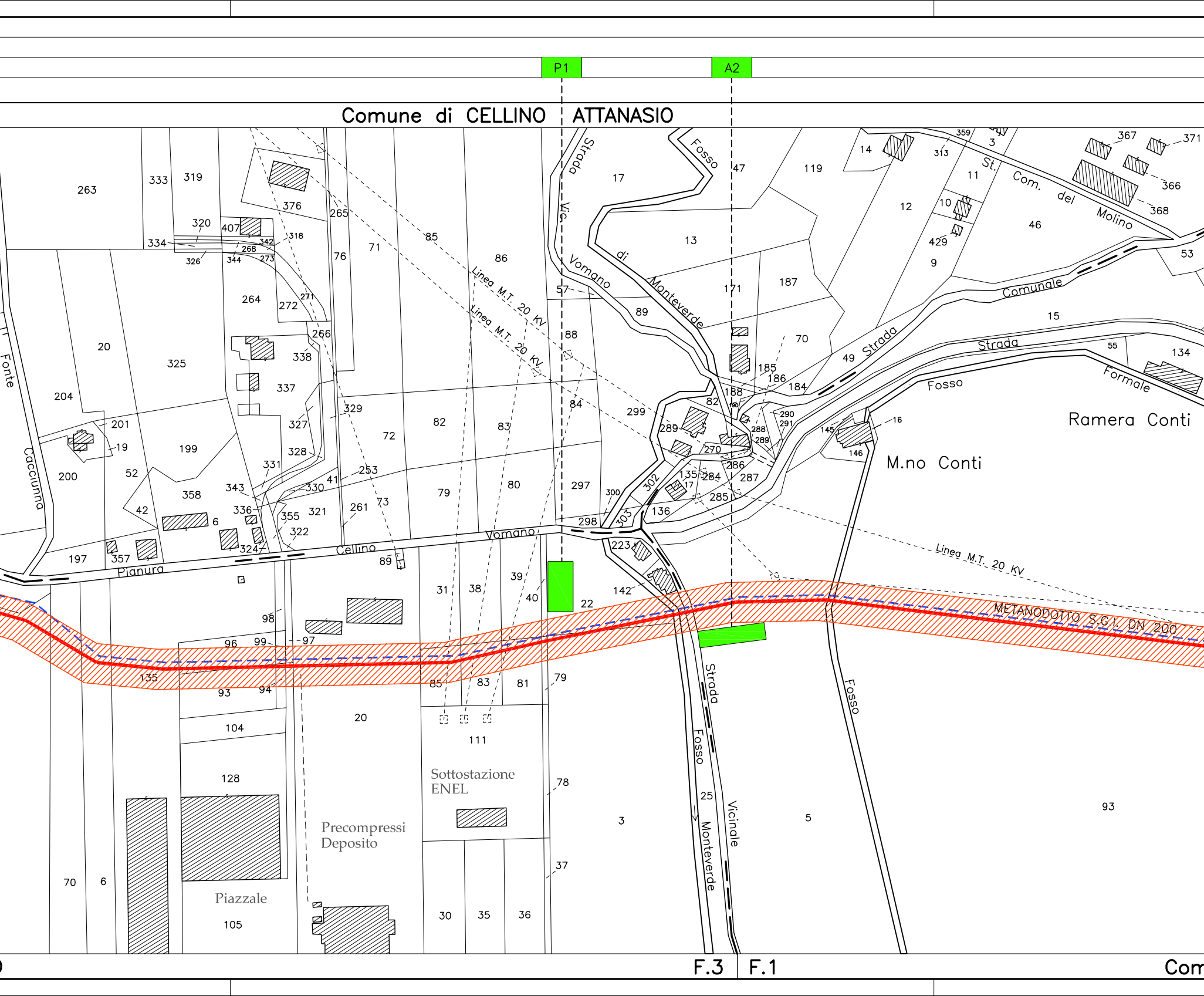
P1
A2
Comune di CELLINO ATTANASIO
Strada Vic. Vomano
Fosso di Monteverde
St. Com. del Molino
Strada Comunale
Strada Fosso Formale
Ramera Conti
M.no Conti
Linea M.T. 20 KV
Linea M.T. 20 KV
Linea M.T. 20 KV
METANODOTTO S.G.I. DN 200
Vomano
Cellino
Pianura
Fonte Cacciunna
Strada Fosso Monteverde
Vicinale
Fosso
Sottostazione ENEL
Precompressi Deposito
Piazzale
263
333
319
376
265
71
85
86
17
47
119
14
359
3
313
367
371
11
366
12
10
368
46
429
9
53
13
171
187
15
320
407
334
342
318
268
326
344
273
76
57
89
264
272
271
266
88
70
49
55
134
20
325
338
185
186
184
204
337
84
82
188
190
290
291
288
289
145
16
146
299
201
199
327
329
72
82
83
289
270
19
328
52
200
331
253
41
330
79
80
297
300
302
135
284
17
286
287
343
358
336
355
321
261
73
285
136
42
6
303
298
322
324
357
197
89
223
142
31
38
39
40
22
98
96
99
97
135
93
94
85
83
81
79
104
20
111
128
78
3
25
5
93
70
6
37
105
30
35
36
F.3
F.1
Com

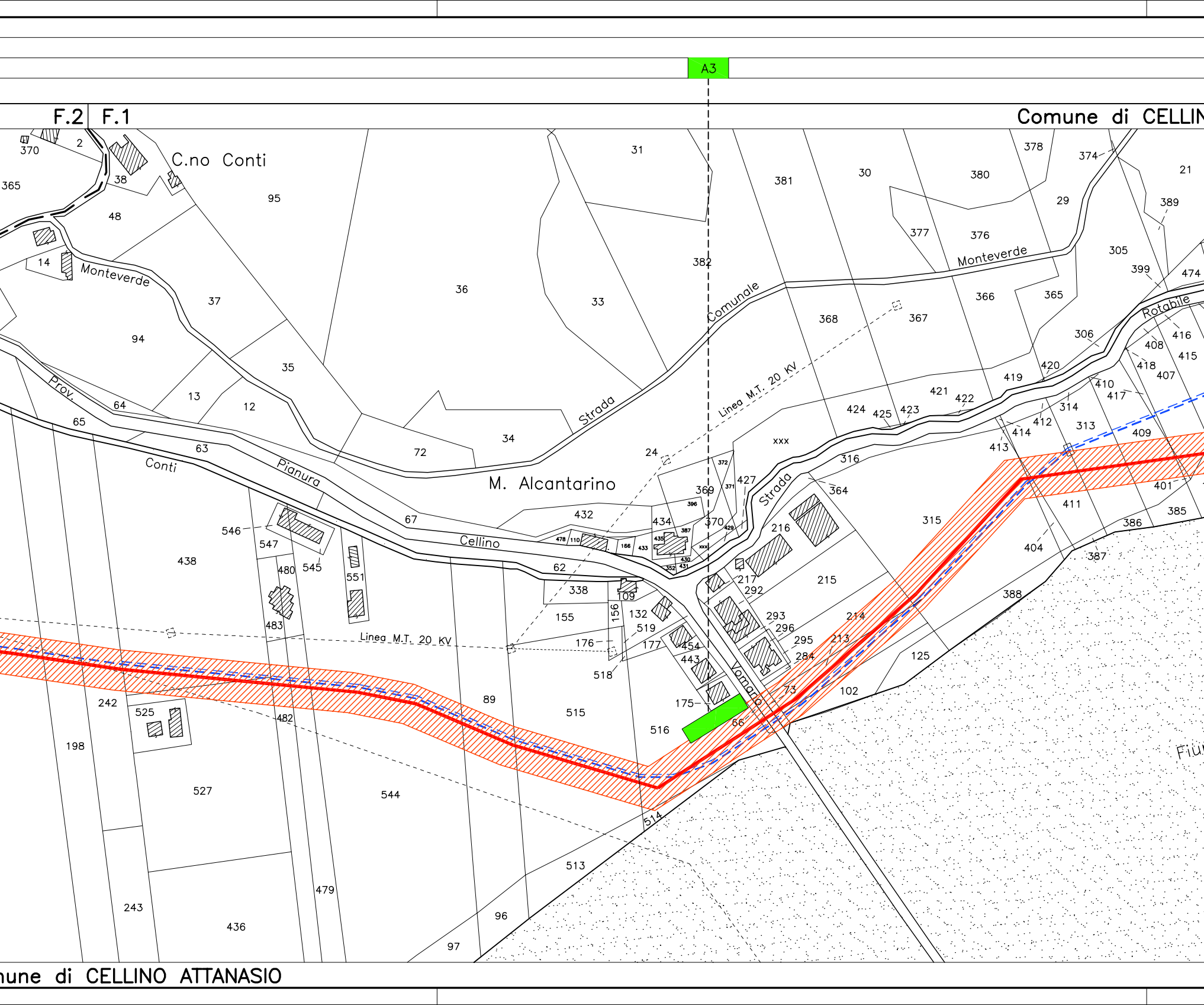
A3
F.2
F.1
Comune di CELLIN
C.no Conti
Monteverde
Monteverde
Prov.
Conti
Pianura
Cellino
M. Alcantarino
Strada
Comunale
Linea M.T. 20 KV
Linea M.T. 20 KV
Strada
Vomano
Rotabile
Fiu
une di CELLINO ATTANASIO
370
2
365
38
48
95
14
37
94
36
33
31
382
381
30
380
378
374
21
389
29
377
376
305
399
474
366
365
368
367
306
416
408
415
418
407
35
13
12
64
65
63
72
34
24
421
422
419
420
410
417
424
425
423
314
412
313
409
414
413
xxx
316
364
427
369
372
371
396
370
429
434
387
435
430
431
352
xxx
432
478
110
166
433
67
62
546
547
545
480
551
438
483
338
109
155
156
132
519
176
177
454
443
518
175
216
217
292
215
293
296
295
284
214
213
315
411
401
385
386
404
387
388
125
102
73
66
516
515
89
242
525
482
198
527
544
514
513
243
436
479
96
97

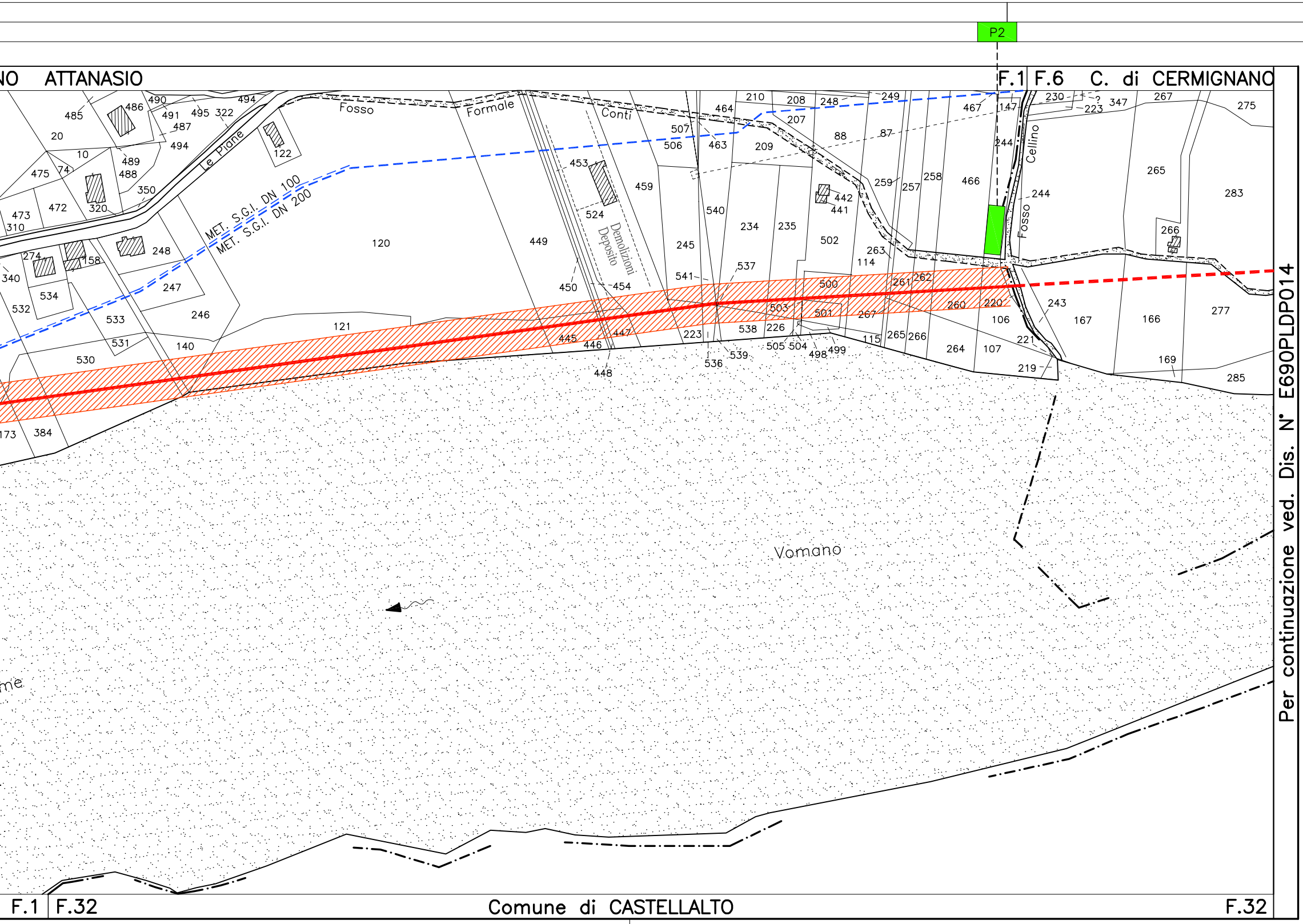
P2
…NO ATTANASIO
F.1
F.6
C. di CERMIGNANO
Fosso Formale Conti
le Piane
MET. S.G.I. DN 100
MET. S.G.I. DN 200
Demolizioni Deposito
Fosso Cellino
Vomano
…me
485
486
490
491
495
322
494
487
20
10
489
488
475
74
350
473
472
320
310
274
158
248
340
534
532
533
531
530
247
246
140
122
120
121
449
453
524
450
454
445
446
447
448
459
507
506
464
463
210
208
248
207
209
88
87
249
467
147
230
223
347
267
275
244
265
283
245
540
234
235
502
442
441
259
257
258
466
263
114
541
537
500
503
501
261
262
267
260
220
223
538
226
505
504
498
499
539
536
115
265
266
264
107
106
221
219
243
167
166
277
266
169
285
173
384

Per continuazione ved. Dis. N° E690PLDP014

F.1 F.32

Comune di CASTELLALTO

F.32

IMPIANTI
AREE SOGGETTE A V.P.E.
AREE IN OCCUPAZIONE TEMPORANEA

LEGENDA

🟥	METANODOTTI DN 500 (20") IN PROGETTO
- - -	METANODOTTI DN 200 (8") E DN 100 (4") ESISTENTI
- - -	METANODOTTO DN 200 (8") ABRUZZO 5 ESISTENTE

▨	VINCOLO PREORDINATO ALL'ESPROPRIO – V.P.E.
▨	FASCIA DI VINCOLO PREORDINATA ALL'ESPROPIO DI METANODOTTO
A	AREE NUOVI IMPIANTI
S	STRADE DI ACCESSO DEFINITIVE

🟩	AREE DI OCCUPAZIONE TEMPORANEA DURANTE L'ESECUZIONE DEI LAVORI
A	ALLARGAMENTI IN CORRISPONDENZA DI INFRASTRUTTURE ESISTENTI
S	STRADE DI ACCESSO PROVVISORIE
P	PIAZZOLE PROVVISORIE

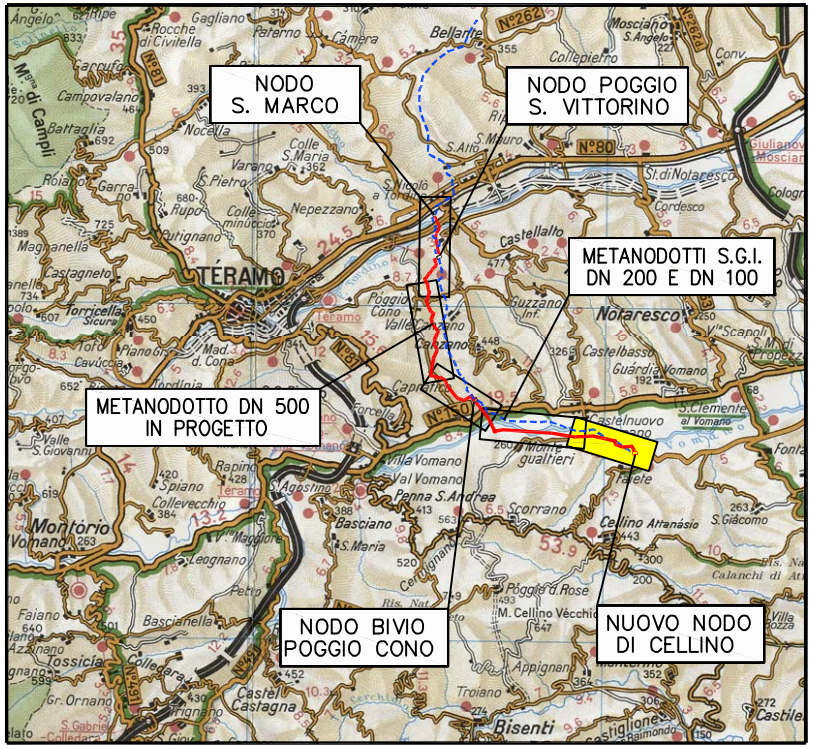
NODO S. MARCO
NODO POGGIO S. VITTORINO
METANODOTTI S.G.I. DN 200 E DN 100
METANODOTTO DN 500 IN PROGETTO
NODO BIVIO POGGIO CONO
NUOVO NODO DI CELLINO
TERAMO

SCALA 1:200.000

SOGEPI	TITOLO PLANIMETRIA CATASTALE Scala 1:2.000 FASCIA V.P.E. Comune di: CELLINO ATTANASIO	
DIS. N° C643–PL006		
COMMESSA C643	FOGLIO 1 DI 1	
SCALA 1:2.000	PLOTTAGGIO 1:1	

DATA	DIS.	VER.	APP.	REV.
03/10	VIV	MKA	MKA	1
02/10	VIV	MKA	MKA	0

REV. Rev.	DESCRIZIONE Description	DATA Date	VERIFICATO Checked	APPROVATO Approved
3				
2				
1	REVISIONE	30/03/2010	NASCIMBENE	MATTABONI
0	EMISSIONE	22/02/2010	NASCIMBENE	MATTABONI

1 2 3 4 5 6 7 8 9 10 11 12 13 14 15 16 17

EDISON	IMPIANTO / OPERA Plant	COMMITTENTE Client
CODIFICA DOC. / Doc. Number N° E690PLDP013	**METANODOTTO CELLINO–TERAMO–S. MARCO I° TRONCO CELLINO–TERAMO Regione Abruzzo**	S.G.I. Società Gasdotti Italia S.p.A.

File name : E690PLDP013_1_PLANIMETRIA CATASTALE SCALA 1:2000 COMUNE DI CELLINO ATTANASIO FASCIA VPE.dwg